

MODULARIO
P. rig. 10/100. 00/1



MINISTERO DELLE FINANZE
DIREZIONE GENERALE DEL CATASTO E DEI SS.TT.EE.

MOD. BN I

LIRE
500

63

CATASTO EDILIZIO URBANO (RDL 13-4-1939, n. 652)

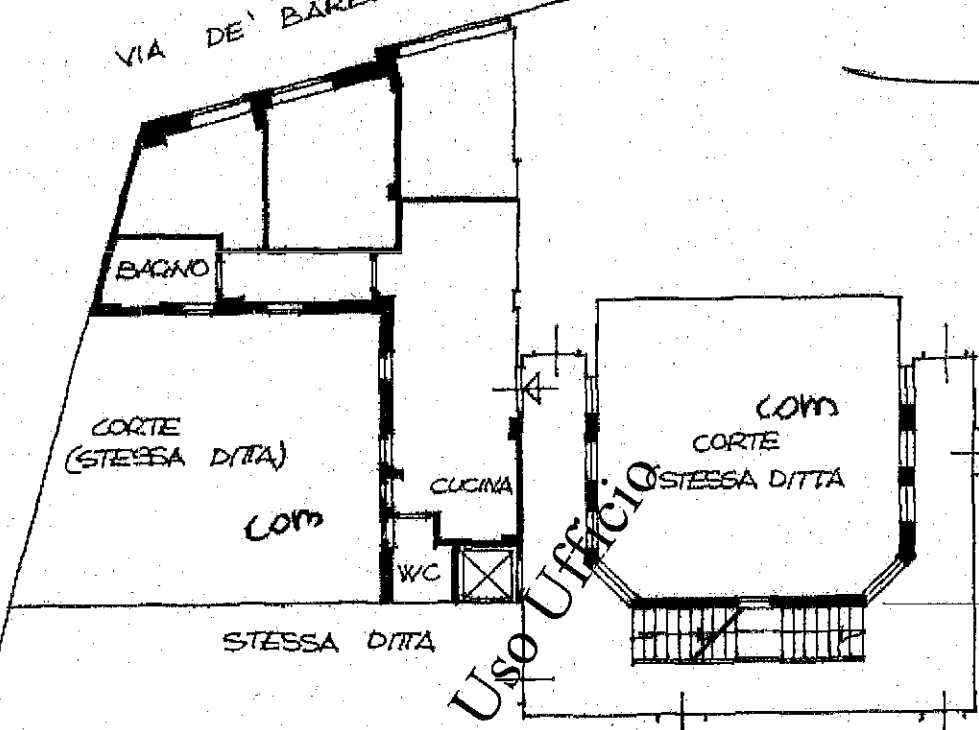
Planimetria di u.i.u. in Comune di FIRENZE via BORGH SANT' JACOPO civ. 7

APP.TO LIBERO
EX. CAPPELLA

SUB 17

* PIANO 2° INT. 6
h. 3,00


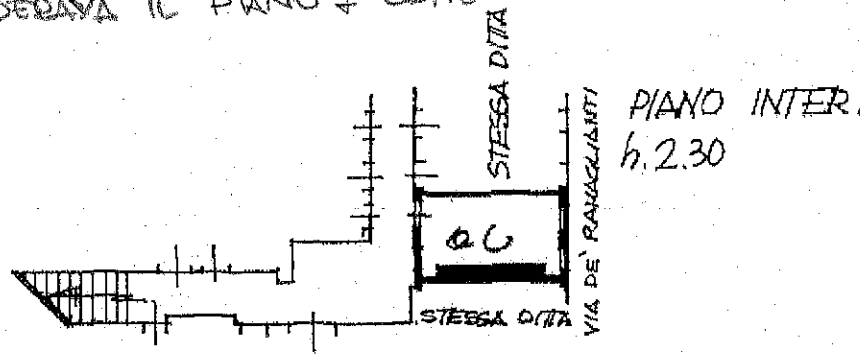
VIA DE' BARBADORI



CONFORME

OK 24.02.15

* P. 1° SECONDO LA NUTRIZIONE ALL'IMPIANTO
CHE CONSIDERAVA IL PIANO 1° COME MEZZANINO



Dichiarazione di N.C.
Denuncia di variazione

Compilata dal GEOM. CAPPELLA GIOVANNI
(Titolo, cognome e nome)

RISERVATO ALL'UFFICIO
2 GEN 1994

Identificativi catastali
F. 110
n. 61 sub. 17

Iscritto all'albo de I GEOMETRI
della provincia di ROMA n. 5471
data 10.11.93 Firma [Signature]



FIRENZE, BORGO SANT' JACOPO, 7
PIANO 1. INT. 6

F. 170
map. 61
sub. 17

