LOTTO BG0001

MODULARIO F. - rig. rend. - 497

MOD. B (*Nuovo Catasto Edilizio Urbano*)

Lire 200

MINISTERO DELLE FINANZE

DIREZIONE GENERALE DEL CATASTO E DEI SERVIZI TECNICI ERARIALI

NUOVO CATASTO EDILIZIO URBANO

(R. DECRETO-LEGGE 13 APRILE 1939, N. 652)

Planimetria dell'immobile situato nel Comune di BERGAMO *Via* AMIGHETTI

Ditta ASSOIMPRESA S.p.A. con sede in Bergamo

Allegata alla dichiarazione presentata all'Ufficio Tecnico Erariale di BERGAMO

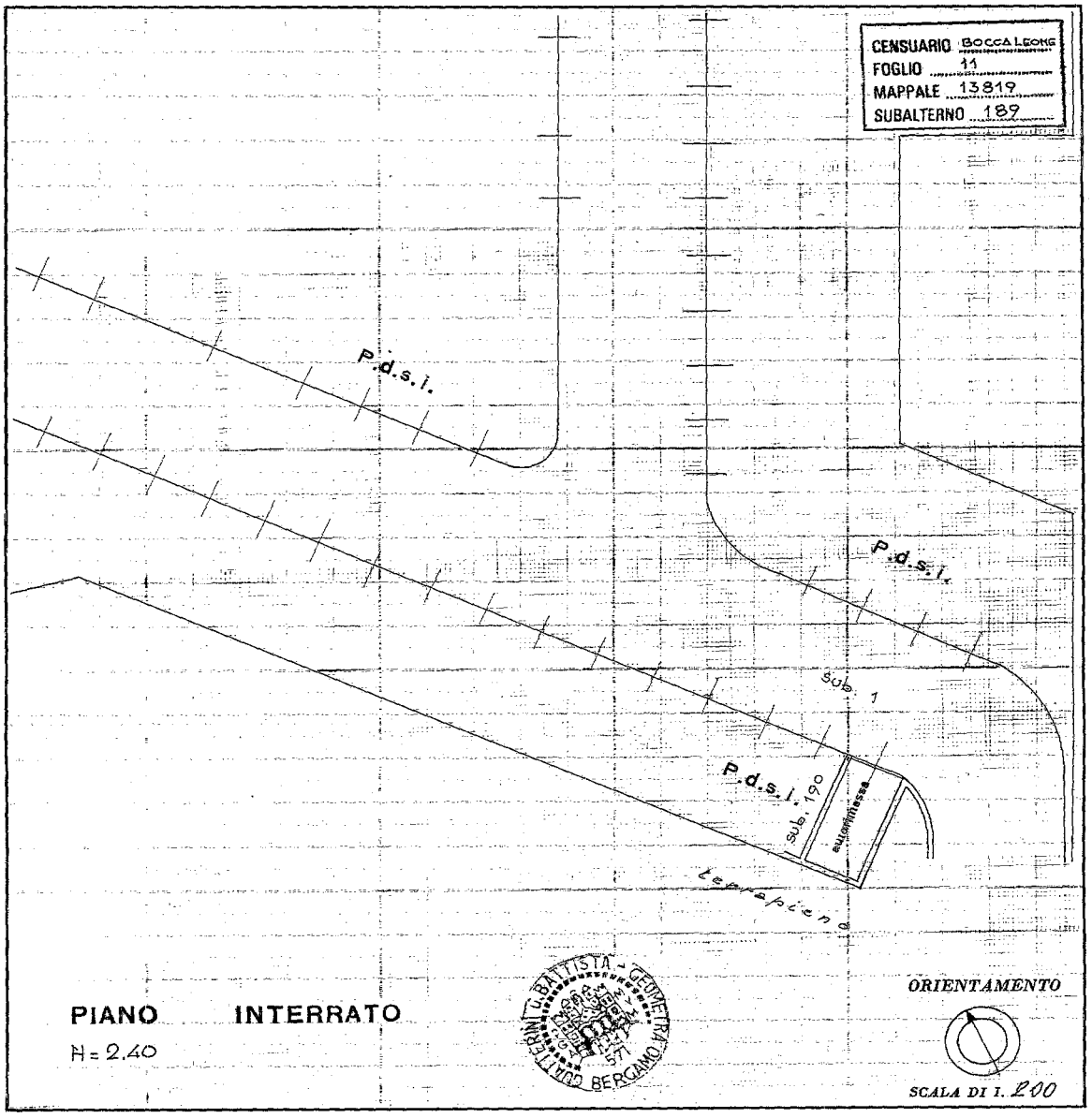

SPAZIO RISERVATO PER LE ANNOTAZIONI D'UFFICIO

DATA 23 OTT. 1987

PROT. N° 26223 | 184

Compilata dal Geom. G. B. GUATTERINI
(Titolo, nome e cognome del tecnico)

Iscritto all'Albo dei GEOMETRI

della Provincia di BERGAMO

DATA 20 OTT. 1987

Firma: G. Battista Guatterini

Ultima planimetria in atti

Catasto dei Fabbricati - Situazione al 06/06/2018 - Comune di BERGAMO (A794) - < Foglio: 73 - Particella: 13819 - Subalterno: 189 >
VIA ALESSIO AMIGHETTI n. SN piano: S1 interno: 1;

LOTTO BG0002

MODULARIO F. - Pg. rend. - 497

MINISTERO DELLE FINANZE

DIREZIONE GENERALE DEL CATASTO E DEI SERVIZI TECNICI ERARIALI

MOD. B (Nuovo Catasto Edilizio Urbano)

Lire 200

NUOVO CATASTO EDILIZIO URBANO

(R. DECRETO-LEGGE 15 APRILE 1939, N. 652)

Planimetria dell'immobile situato nel Comune di BERGAMO *Via* AMIGHETTI

Ditta ASSOIMPRESA S.p.A. con sede in Bergamo

Allegata alla dichiarazione presentata all'Ufficio Tecnico Erariale di BERGAMO

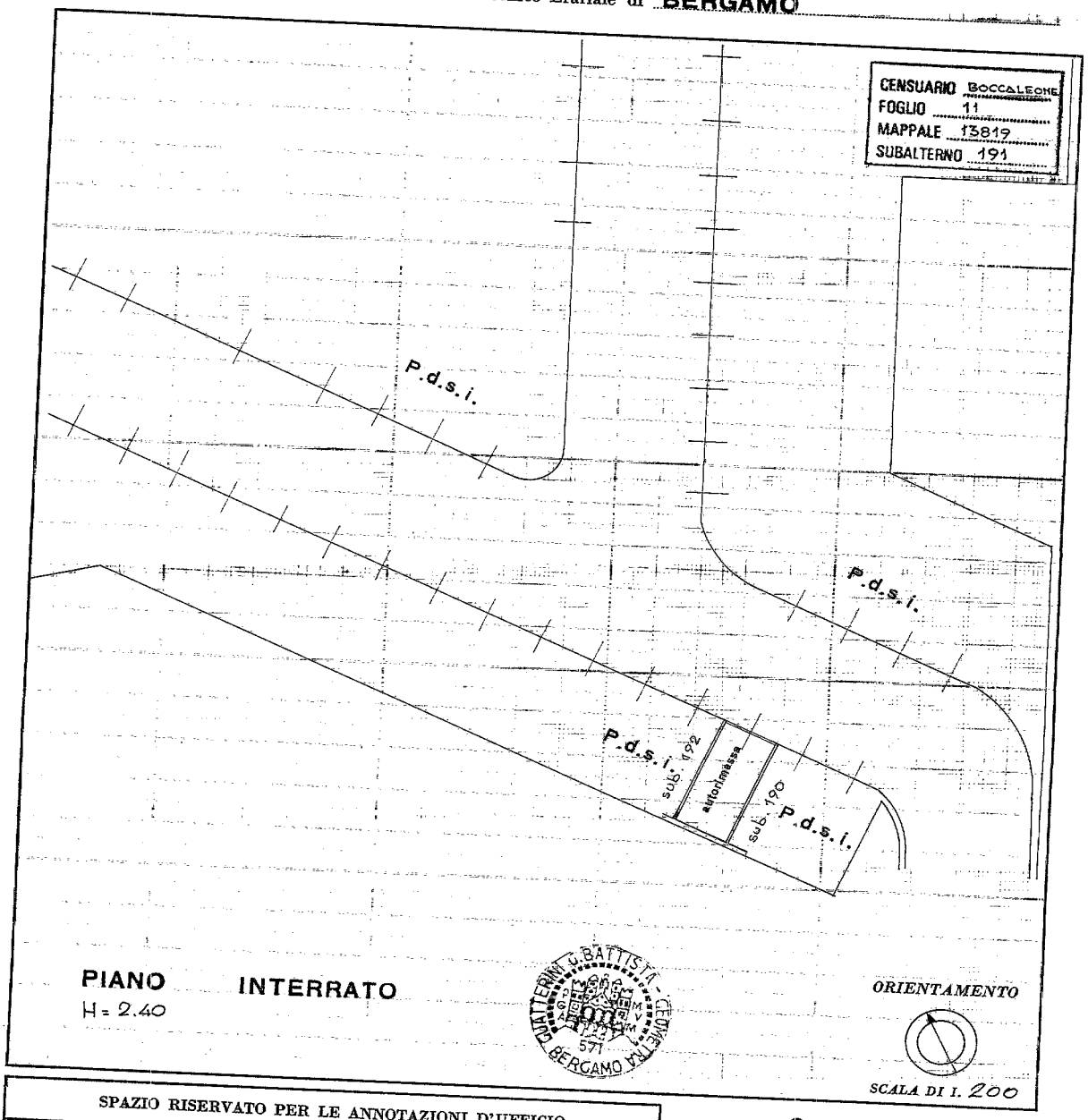

SPAZIO RISERVATO PER LE ANNOTAZIONI D'UFFICIO

DATA 23 OTT. 1987

PROT. N° 96223/186

Compilata dal Geom. G. B. GUATTERINI
(Titolo, nome e cognome del tecnico)

Iscritto all'Albo dei GEOMETRI

della Provincia di BERGAMO

DATA 20 OTT. 1987

Firma: G. Battista Guatterini

3

Ultima planimetria in atti

Catasto dei Fabbricati - Situazione al 06/06/2018 - Comune di BERGAMO (A794) - < Foglio: 73 - Particella: 13819 - Subalterno: 191 >
VIA ALESSIO AMIGHETTI n. SN piano: S1 interno: 3;

LOTTO BG0010

MODULARIO
F. - rig. rend. - 497

MOD. B (*Nuovo Catasto Edilizio Urbano*)

Lire 200

MINISTERO DELLE FINANZE
DIREZIONE GENERALE DEL CATASTO E DEI SERVIZI TECNICI ERARIALI

NUOVO CATASTO EDILIZIO URBANO

(R. DECRETO-LEGGE 13 APRILE 1939, N. 652)

Planimetria dell'immobile situato nel Comune di BERGAMO *Via* A. MOZZONI, N°2

Ditta "CENTRO RESIDENZIALE LE GINESTRE S.P.A." CON SEDE IN BERGAMO

Allegata alla dichiarazione presentata all'Ufficio Tecnico Erariale di BERGAMO

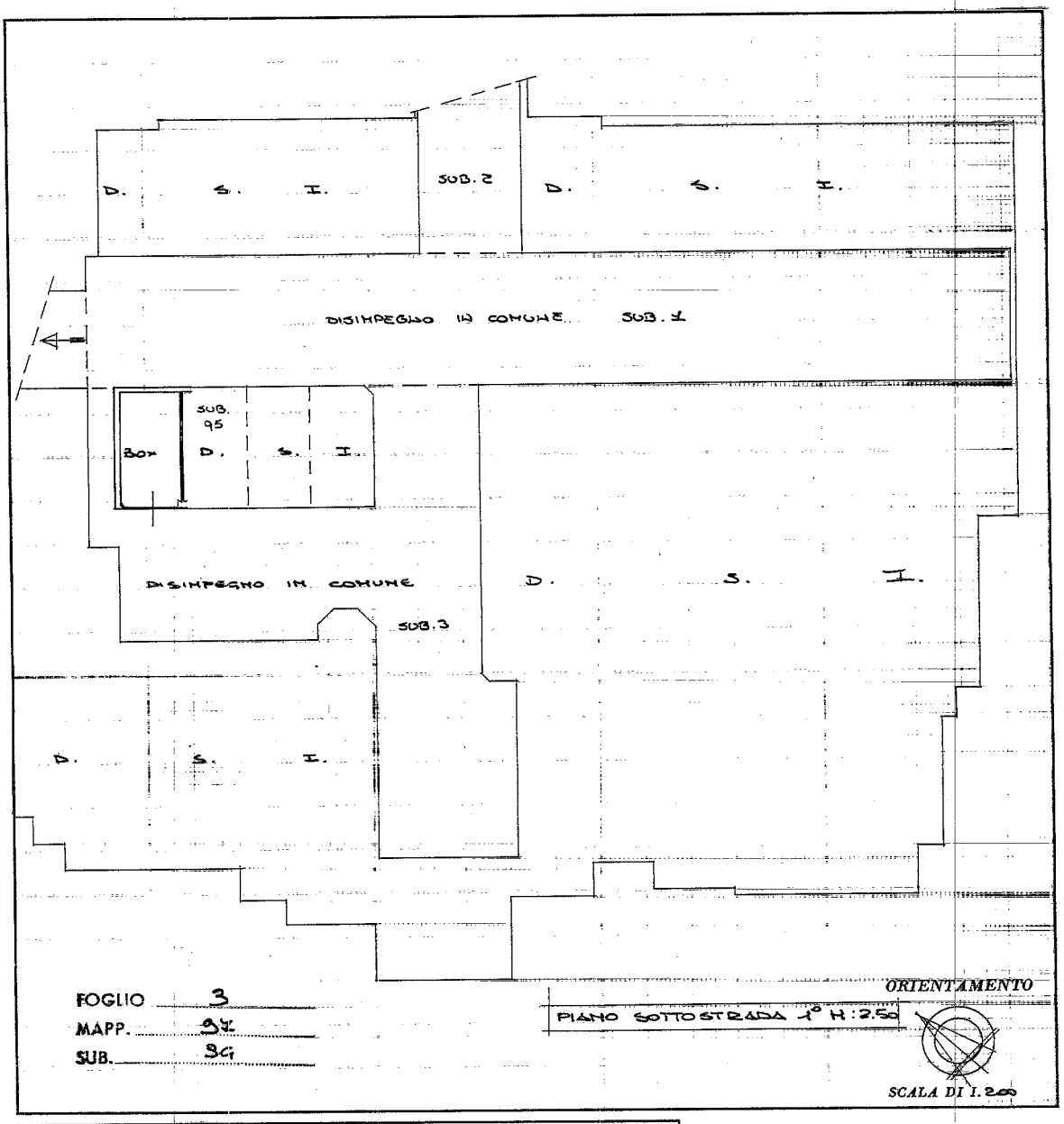

SPAZIO RISERVATO PER LE ANNOTAZIONI D'UFFICIO

DATA 27 GIU 1987
PROT. N° P 1841/91
27-6-87

SEZ RE
F3
N97
S 94
CAT C/6

Compilata dal Geometra
(Titolo, nome e cognome del tecnico)
Giambattista Galti
Iscritto all'Albo de I Geometri
della Provincia di Bergamo
DATA 27 GIU 1987
Firma:

I.P.Z.S. - OTTOBRA GV - ROMA

Ultima planimetria in atti

Catasto dei Fabbricati - Situazione al 06/06/2018 - Comune di BERGAMO (A794) - < Foglio: 12 - Particella: 97 - Subalterno: 94 >
VIA ANNA MARIA MOZZONI n. 2 piano: S1;

LOTTO MI0002

MODULARIO
F. rig. rend 487

MINISTERO DELLE FINANZE
DIREZIONE GENERALE DEL CATASTO E DEI SS.TT.EE.
CATASTO EDILIZIO URBANO (RDL 13-4-1939, n. 652)

MOD. BN (CEU)
LIRE 250

Planimetria di u.i.u. in Comune di BASIGLIO via RES. DEGLI ASTRI civ.

1d4-116

Piano Terreno

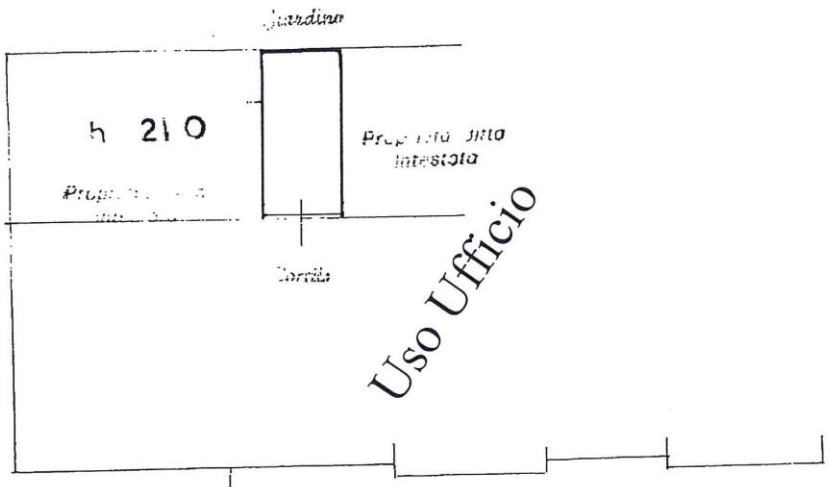

Uso Ufficio

ORIENTAMENTO

SCALA 1:200

25993

Dichiarazione di N.C. ☒
Denuncia di variazione ☐

Identificativi catastali
F. 1
n. 359 sub. 5

Compilata dal GEOM. (Titolo, cognome e nome) BELLUOLO MARIO
Iscritto all'albo de GEOMETRI della provincia di MILANO n. 3526

RISERVATO ALL'UFFICIO

LOTTO MI0003

MODULARIO
F rig rend 497

MINISTERO DELLE FINANZE
DIREZIONE GENERALE DEL CATASTO E DEI SS.TT.EE.
CATASTO EDILIZIO URBANO (RDL 13-4-1939, n. 652)

MOD. BN (CEU

LIRE 250

Planimetria di u.i.u. in Comune di BASIGLIO via RES DEGLI ASTRI civ.

Piano Terreno

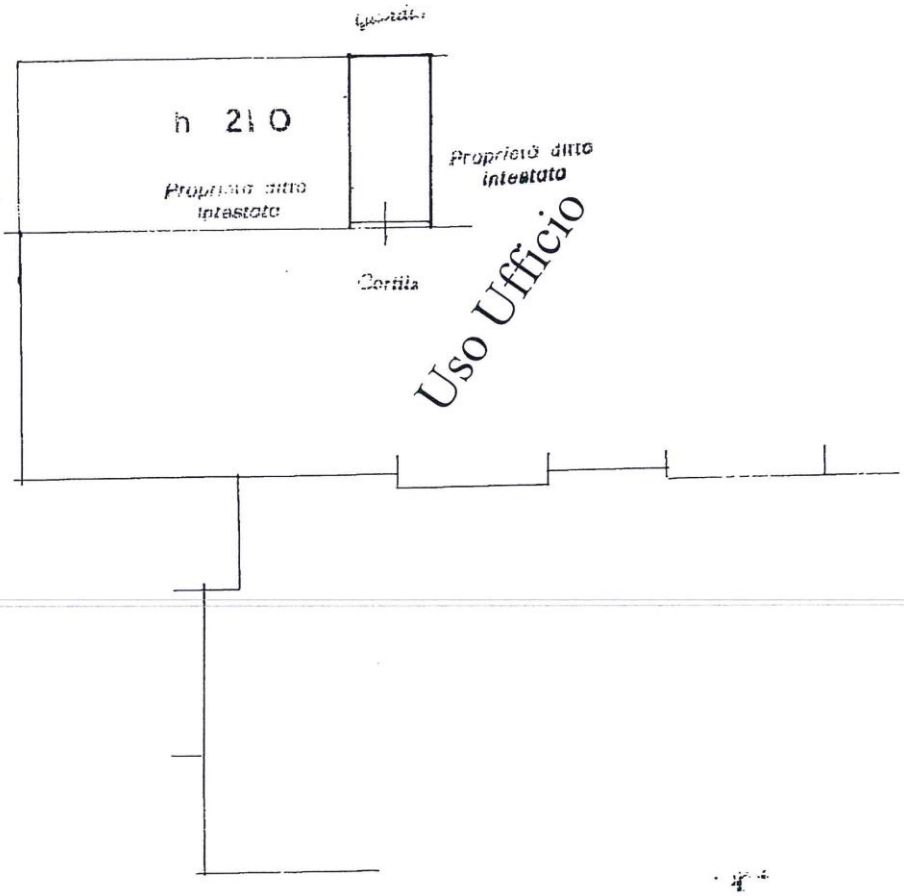

Uso Ufficio

ORIENTAMENTO

SCALA DI 1:200

Dichiarazione di N.C. ☒
Denuncia di variazione ☐

Identificativi catastali
F. 1
n. 359 sub. 6

Compilata dal GEOM. BELLUOMO MARIO
(Titolo, cognome e nome)
Iscritto all'albo dei GEOMETRI
della provincia di MILANO n. 3522
data 4 APR 1989 Firma

RISERVATO ALL'UFFICIO

LOTTO MI0004

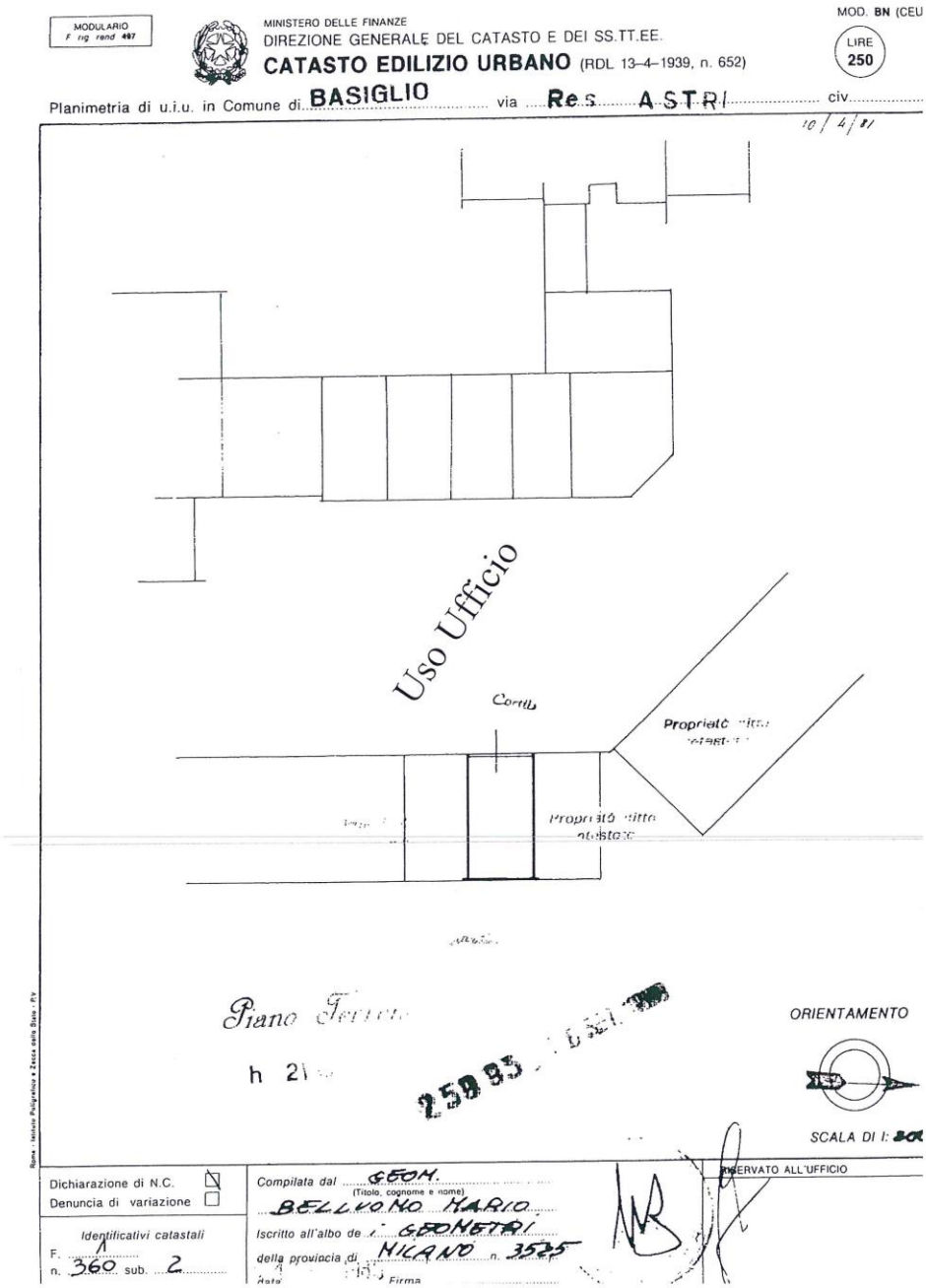

LOTTO MI0009

MINISTERO DELLE FINANZE

DIREZIONE GENERALE DEL CATASTO E DEI SERVIZI TECNICI ERARIALI

CATASTO EDILIZIO URBANO

Comune di BASIGLIO Prov. MILANO

Unità n. 1 Sub. Mod. Via Bovara 2 CP 04650000015

Compilata dall'Ufficio Tecnico Erariale di MILANO

Piano Terreno

PARTITA N.C.E.U. 1

N. 1

MAPP. 00005

SUB. 1 POSS.

Certificato Rilasciato

Milano A.D. 19

Sub. Mod.

Via Bovara 2

BASIGLIO

Residenza del Conte

Piano Terreno

Data

Firma

PARTITA N.C.E.U. 1

N. 1

MAPP. 00005

SUB. 1 POSS.

10 GIU 1994

LOTTO MI0010

ACCERTAMENTO GENERALE DELLA PROPRIETÀ IMMOBILIARE URBANA

PARTITA N.C.E.U. 41

FG. 1

MAPP. 243

SUB. 3 PORZ.

COMUNE di BASIGLIO

RICEVUTA DI DICHIARAZIONE DI unità immobiliare urbana

La ditta (1)

Cantieri Riuniti Milanesi s.p.a. Sede Milano ~~Via Cernaia, 4~~ Via Rovani 2

ha presentato dichiarazione della unità immobiliare sita nel Comune di BASIGLIO

Località

Via RESIDENZA DEL FILARE

N.ri civici ___ Scala ___

Piani 7 N.ri interni ___

32/2.25

(1) Segnare i dati anagrafici del solo primo intestatario.

Da riempirsi a cura del dichiarante. — Le indicazioni debbono essere identiche a quelle contenute nella pag. 1 della dichiarazione.

RISERVATO ALL'UFFICIO TECNICO ERARIALE

Data di presentazione

N. di protocollo (mod. 97 CEU)

IL FUNZIONARIO RICEVENTE

Bollo d'ufficio

IONE GENERALE DEL CATASTO E DEI SERVIZI TECNICI ERARIALI

CATASTO EDILIZIO URBANO

(R. DECRETO-LEGGE 13 APRILE 1939, N. 652)

Lire 50

del Comune di BASIGLIO Via RESIDENZA DEL FILARE

Milanesi s.p.a. - Sede Milano Via Rovani 2 CF 04599880152

tata all'Ufficio Tecnico Erariale di MILANO

32/2.25

Piano Terreno

Proprietà ditta Intestata

M-210

Proprietà ditta Intestata

ORIENTAMENTO

SCALA DI 1:200

PER LE ANNOTAZIONI D'UFFICIO

PARTITA N.C.E.U. 41

FG. 1

MAPP. 243

SUB. 3 PORZ.

Compilata dal

Iscritto all'Albo de della Provincia di

n. 10 FEB. 1984

Firma:

COLLEGIO DEI GEOMETRI DELLA PROVINCIA DI MILANO

LOTTO MI0011

Data presentazione:17/04/1984 - Data: 12/06/2018 - n. T350750 - Richiedente: DPPFRZ61D01A662I

MODULARIO F. - Cat. F. T. - 215

Mod. B (Nuovo Catasto Edilizio Urbano)

MINISTERO DELLE FINANZE

DIREZIONE GENERALE DEL CATASTO E DEI SERVIZI TECNICI ERARIALI

Lire 50

NUOVO CATASTO EDILIZIO URBANO

(R. DECRETO-LEGGE 13 APRILE 1939, N. 652)

Planimetria dell'immobile situato nel Comune di BASIGLIO *Via* RESIDENZA DEL FILARE

Ditta Cantieri Riuniti Milanesi s.p.a. - Sede Milano Via Rovani 2 CF 04599880152

Allegata alla dichiarazione presentata all'Ufficio Tecnico Erariale di MILANO 32/2.24

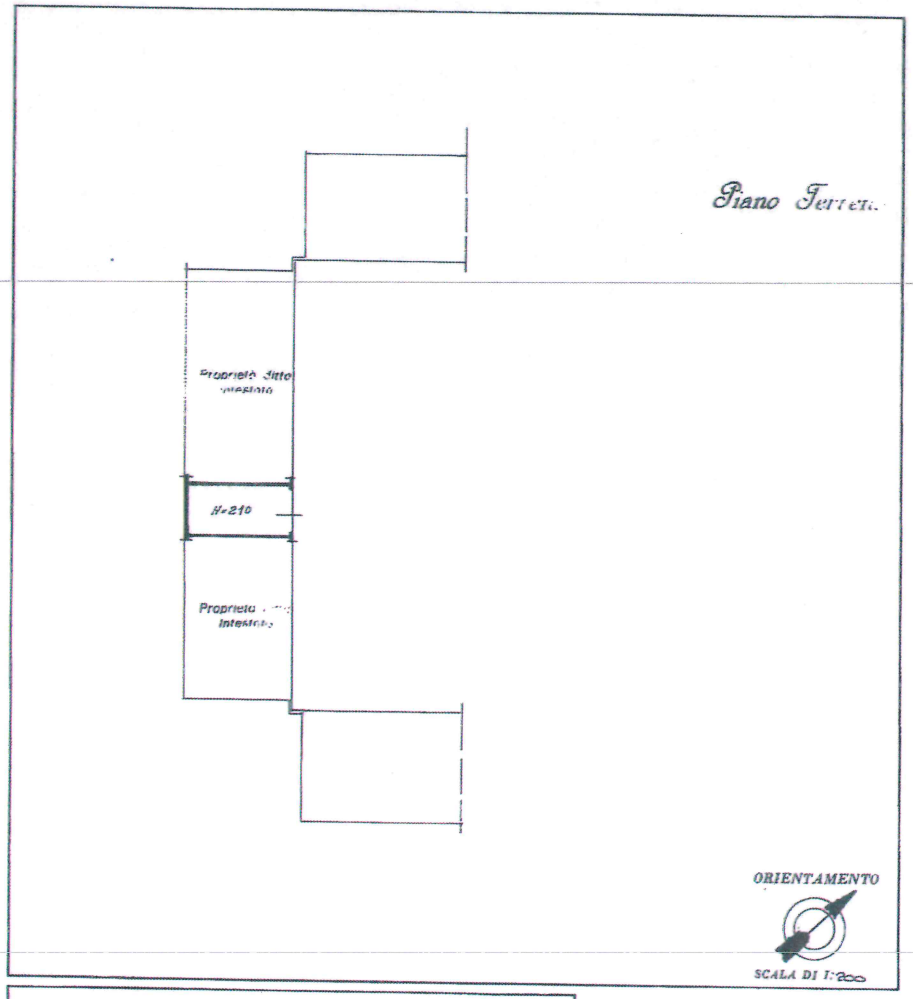

SPAZIO RISERVATO PER LE ANNOTAZIONI D'UFFICIO

DATA

PROT. N°

PARTITA N.C.E.U. 4

FG. 1

MAPF. 243

SUB. 4 PORZ.

Compilata dal (Titolo, nome e cognome del tecnico)

Iscritto all'Albo de COLLEGIO DEI GEOMETRI DELLA PROVINCIA GEOM. BELLUOMO MARIO N. 3625 MILANO

della Provincia di

DATA 10 FEB 1984

Firma:

Catasto dei Fabbricati - Situazione al 12/06/2018 - Comune di BASIGLIO (A699) - < Foglio: 1 - Particella: 243 - Subalterno: 4 >
VIA DEI LONGOBARDI RES. FILARE piano: T;

Ultima planimetria in atti

Data presentazione:17/04/1984 - Data: 12/06/2018 - n. T350750 - Richiedente: DPPFRZ61D01A662I
Totale schede: 1 - Formato di acquisizione: A3(297x420) - Formato stampa richiesto: A4(210x297)

LOTTO MI0012

Data presentazione:17/04/1984 - Data: 12/06/2018 - n. T350751 - Richiedente: DPPFRZ61D01A662I

MODULARIO F. - Cat. N. T. - 285

Mod. B (Nuovo Catasto Edilizio Urbano)

MINISTERO DELLE FINANZE

DIREZIONE GENERALE DEL CATASTO E DEI SERVIZI TECNICI ERARIALI

Lire 50

NUOVO CATASTO EDILIZIO URBANO

(R. DECRETO-LEGGE 13 APRILE 1939, N. 652)

Planimetria dell'immobile situato nel Comune di BASIGLIO *Via* RESIDENZA DEL FILARE

Ditta Cantieri Riuniti Milanesi s.p.a. - Sede milano Via Rovani 2 C.F. 04599880152

Allegata alla dichiarazione presentata all'Ufficio Tecnico Erariale di MILANO 32/2.23

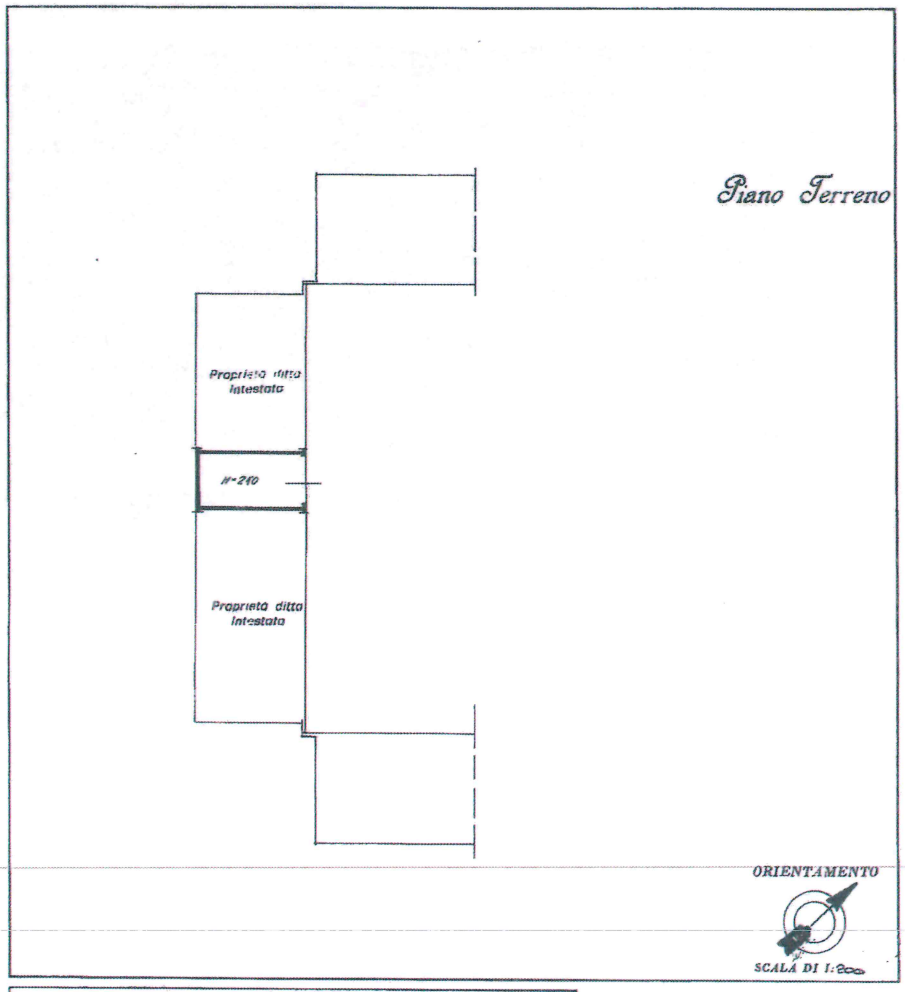

SPAZIO RISERVATO PER LE ANNOTAZIONI D'UFFICIO

DATA

PROT. N° 75593

PARTITA N.C.E.U. 44

G 1

APP. 243

SUB. 5 PORZ.

Compilata dal (Titolo, nome e cognome del tecnico)

Iscritto all'Albo de GEOMETRI

della Provincia di MILANO

Data 10 FEB 1984

Firma:

COLLEGIO DEI GEOMETRI DELLA PROVINCIA DI MILANO - GEOM. BELLUOMO MARIO N. 3525

Catasto dei Fabbricati - Situazione al 12/06/2018 - Comune di BASIGLIO (A699) - < Foglio: 1 - Particella: 243 - Subalterno: 5 >
VIA DEI LONGOBARDI RES. FILARE piano: T; 10 mani

Ultima planimetria in atti

Data presentazione:17/04/1984 - Data: 12/06/2018 - n. T350751 - Richiedente: DPPFRZ61D01A662I
Totale schede: 1 - Formato di acquisizione: A3(297x420) - Formato stampa richiesto: A4(210x297)

LOTTO MI0013

MINISTERO DELLE FINANZE

DIREZIONE GENERALE DEL CATASTO E DEI SERVIZI TECNICI ERARIALI

Lire 50

CATASTO EDILIZIO URBANO

(D. P. R. 650 - Testo Unico 11 Agosto 1949, n. 1249)

Nel Comune di BASIGLIO Via RESIDENZA DEL FILARE

Milanesi s.p.a. - Sede Milano Via Rovani 2 CF 04599880152

Ufficio Tecnico Erariale di MILANO

Piano Terreno

PARTITA N.C.E.U. 41

FG. 1

MAPP. 244

SUB. 1 POST.

BASIGLIO

RICEVUTA DI DICHIARAZIONE DI unità immobiliare urbana

La data (1) _____

Cantieri Riuniti Milanesi s. p. a.

Sede Milano

Via Rovani 2

Nel Comune di BASIGLIO

Località _____

Via RESIDENZA DEL FILARE

Piani Terreno

Vani 7

Rendita _____

Data _____

(1) Segnare i dati occorrenti ad una delle due tabelle.

IL DICHIARANTE RESPONSABILE

PER LE ANNOTAZIONI D'UFFICIO

PARTITA N.C.E.U. 41

FG. 1

MAPP. 244

SUB. 1 POST. _____

Compilato dal _____

Tornato all'Ufficio di _____ addì 10 FEB 1984

Lucca _____

LOTTO MI0014

ACCERTAMENTO GENERALE DELLA PROPRIETÀ IMMOBILIARE URBANA

PARTITA N.C.E.U. 41

FG. 1

MAPP. 244

SUB. 2 PORZ.

COMUNE di BASIGLIO

RICEVUTA DI DICHIARAZIONE DI unità immobiliare urbana

La ditta (1)

Cantieri Riuniti Milanesi s. p. a.

Sede Milano

Via Rovani 2

ha presentato dichiarazione della unità immobiliare sita nel Comune di BASIGLIO

Località

Via RESIDENZA DEL FILARE

N.ri civici ..... Scala .....

Piani 7 N.ri interni .....

32/2.34

(1) Segnare i dati anagrafici del solo primo intestatario.

Da riempirsi a cura del dichiarante. — Le indicazioni debbono essere identiche a quelle contenute nella pag. 1 della dichiarazione.

RISERVATO ALL'UFFICIO TECNICO ERARIALE

Data di presentazione .....

N. di protocollo (mod. 97 CEU) 7 0 1

IL FUNZIONARIO RICEVENTE

Bollo d'ufficio

SEZIONE GENERALE DEL CATASTO E DEI SERVIZI TECNICI ERARIALI

CATASTO EDILIZIO URBANO

(R. DECRETO-LEGGE 13 APRILE 1939, N. 652)

Fabbricato nel Comune di BASIGLIO Via RESIDENZA DEL FILARE

Cantieri Riuniti Milanesi s.p.a. - Sede Milano Via Rovani 2 CF 04599880152

Presentata all'Ufficio Tecnico Erariale di MILANO 32/2.34

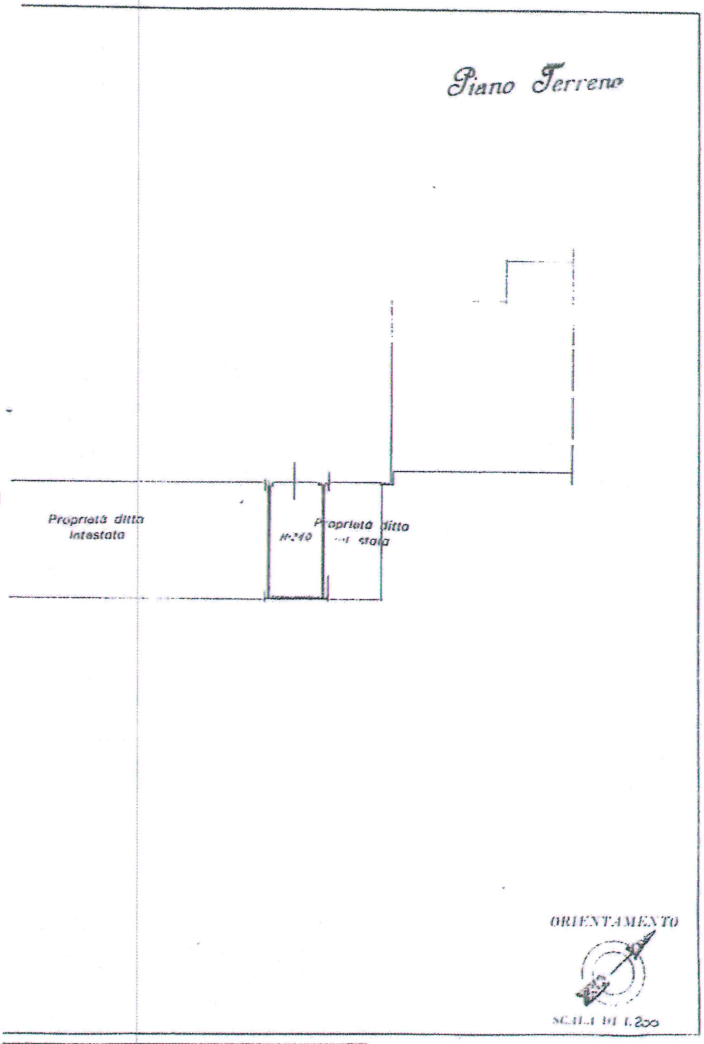

SPAZIO PER LE ANNOTAZIONI D'UFFICIO

PARTITA N.C.E.U. 41

FG. 1

MAPP. 244

SUB 2 PORZ.

Compilata dal

Iscritto all'Albo dei Geometri della Provincia di GENOVA

10 FEB 1984

Firma:

LOTTO MI0015

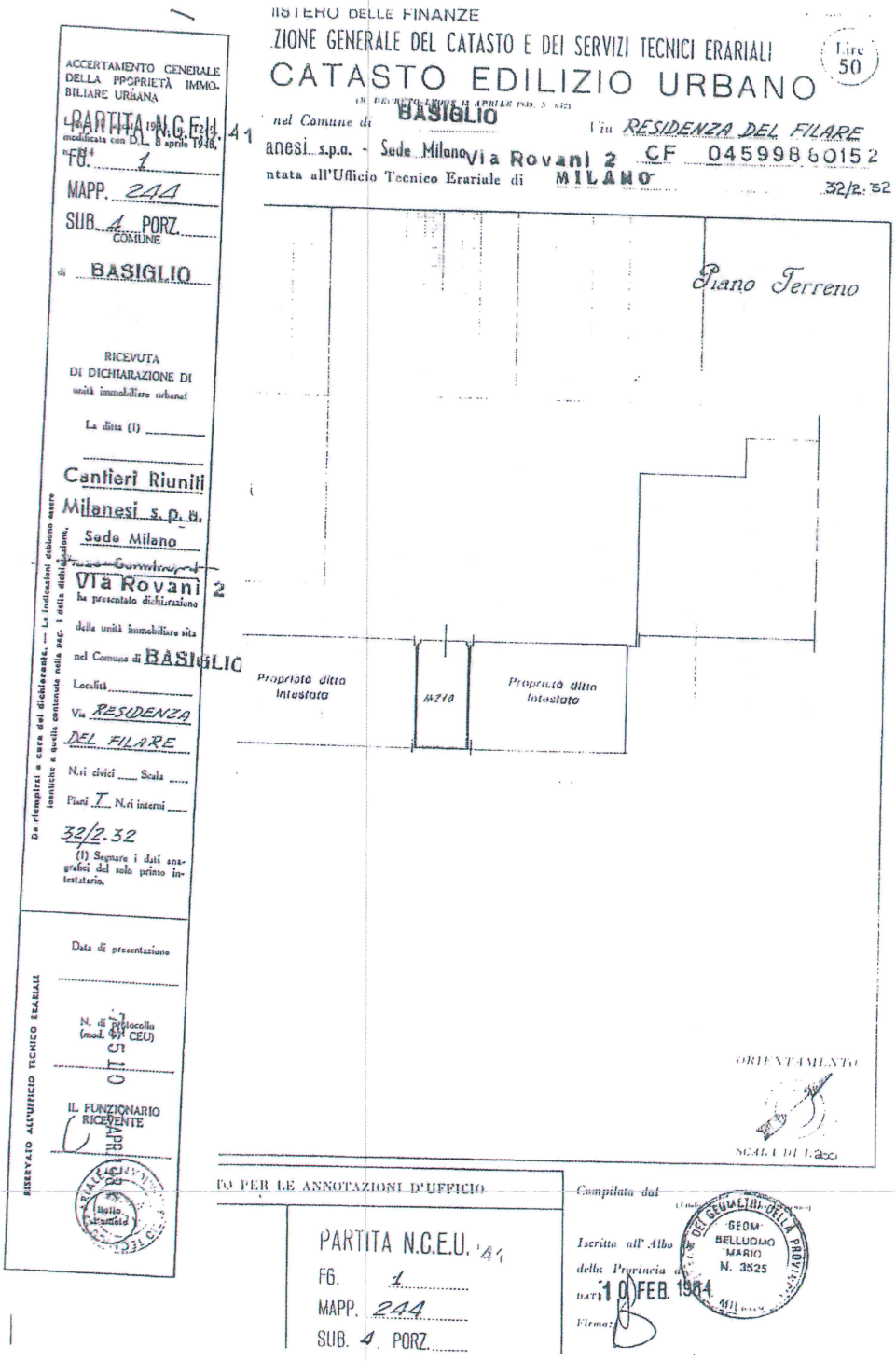

LOTTO MI0016

ACCERTAMENTO GENERALE DELLA PROPRIETÀ IMMOBILIARE URBANA

PARTITA N.C.E.U. 41

modificata con D.L. 8 aprile 1948, n. 514

FG. 1

MAPP. 244

SUB. 5 PORZ.

COMUNE di BASIGLIO

RICEVUTA DI DICHIARAZIONE DI unità immobiliare urbana

La ditta (1) Cantieri Riuniti Milanesi s.p.a. Sede Milano

Via Rovani 2

della unità immobiliare sita nel Comune di BASIGLIO

Località

Via RESIDENZA DEL FILARE

N.ri civici ___ Scala ___

Piani 7 N.ri interni ___

32/2.31

(1) Segnare i dati anagrafici del solo primo intestatario.

Da riempirsi a cura del dichiarante. — Le indicazioni debbono essere identiche a quelle contenute nella pag. 1 della dichiarazione.

RISERVATO ALL'UFFICIO TECNICO ERARIALE

Data di presentazione

N. dispaccio (mod. 97 CEU)

IL FUNZIONARIO RICEVENTE

DIREZIONE GENERALE DEL CATASTO E DEI SERVIZI TECNICI ERARIALI

CATASTO EDILIZIO URBANO

Lire 50

(R. DECRETO-LEGGE 11 APRILE 1939, N. 652)

to nel Comune di BASIGLIO Via RESIDENZA DEL FILARE

Milanesi s.p.a. - Sede Milano Via Rovani 2 CF 04509860152

sentata all'Ufficio Tecnico Erariale di MILANO

32/2-31

Piano Terreno

Proprietà ditta intestata

Proprietà ditta intestata

ORIENTAMENTO

SCALA DI 1:200

TO PER LE ANNOTAZIONI D'UFFICIO

PARTITA N.C.E.U. 41

FG. 1

MAPP. 244

SUB. 5 PORZ.

Compilata dal

Iscritto all'Albo dei Geometri della Provincia di Milano n. 3525

GEOM BELLUOMO MARIO

DATA 10 FEB 1994

Firma:

LOTTO MI0018

ACCERTAMENTO GENERALE DELLA PROPRIETÀ IMMOBILIARE URBANA

PARTITA N.C.E.U. 41

FG. 1

MAPP. 245

SUB. 8 PORZ.

COMUNE di BASIGLIO

RICEVUTA DI DICHIARAZIONE DI unità immobiliare urbana

La ditta (1) Cantieri Riunili Milanesi s. p. a. Sede Milano Via Rovani 2

ha presentato dichiarazione della unità immobiliare sita nel Comune di BASIGLIO

Località

Via RESIDENZA DEL FILARE

N.ri civici ___ Scala ___

Piani I N.ri interni ___

32/2.59

(1) Segnare i dati anagrafici del solo primo intestatario.

Da riempirsi a cura del dichiarante. — Le indicazioni debbono essere identiche a quelle contenute nella pag. 1 della dichiarazione.

RISERVATO ALL'UFFICIO TECNICO ERARIALE

Data di presentazione

N.ri protocollo (mod. 97 CEU) 224

IL FUNZIONARIO RICEVENTE

17 FEB 1988

UFFICIO TECNICO ERARIALE MILANO

MINISTERO DELLE FINANZE

DIREZIONE GENERALE DEL CATASTO E DEI SERVIZI TECNICI ERARIALI

Lire 50

CATASTO EDILIZIO URBANO

(R. DECRETO-LEGGE 13 APRILE 1939, N. 652)

Comune di BASIGLIO Via RESIDENZA DEL FILARE

Cantieri Riunili Milanesi s.p.a. Sede Milano Via Rovani 2 CF 04[illegible]

presentata all'Ufficio Tecnico Erariale di MILANO 32/2.59

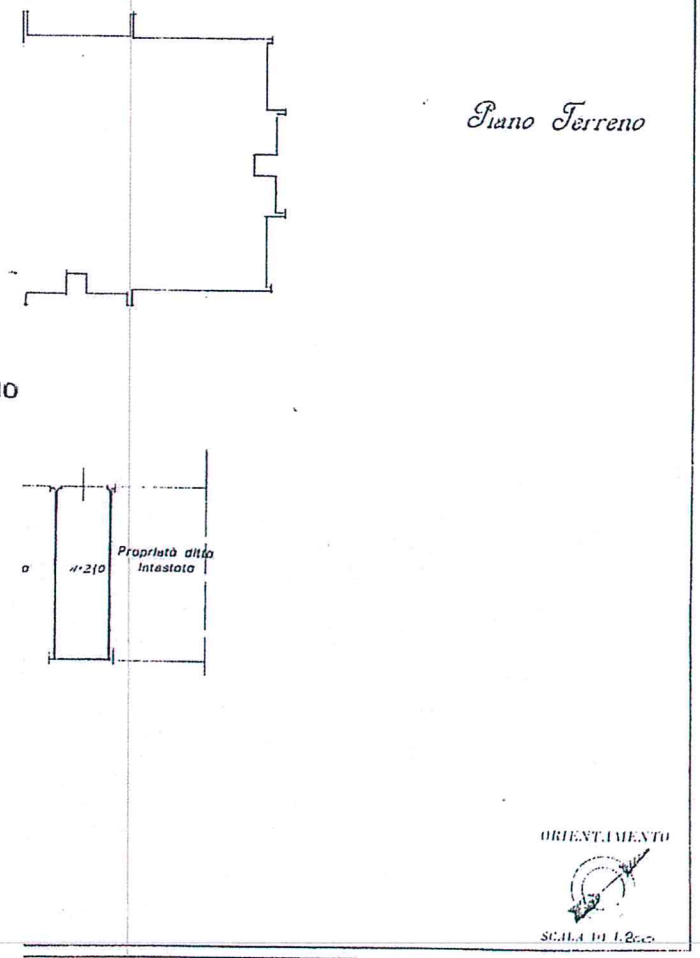

PER LE ANNOTAZIONI D'UFFICIO

PARTITA N.C.E.U. 41

FG. 1

MAPP. 245

SUB. 8 PORZ.

Compilata dal

Iscritto all'Albo de della Provincia di

DATA 10 FEB. 1988

Firma:

LOTTO MI0019

ACCERTAMENTO GENERALE DELLA PROPRIETÀ IMMOBILIARE URBANA

PARTITA N.C.E.U. 41

FG. 1

MAPP. 245

SUB. 13 PORZ.

COMUNE di BASIGLIO

RICEVUTA DI DICHIARAZIONE DI unità immobiliare urbana

La ditta (1) Cantieri Riunili Milanesi s.p.a. Sede Milano ~~P.zza Cucciolna, 1~~ Via Rovani 2

ha presentato dichiarazione della unità immobiliare sita nel Comune di BASIGLIO

Località

Via RESIDENZA DEL FILARE

N.ri civici ___ Scala ___

Piani T N.ri interni ___

32/2.54

(1) Segnare i dati anagrafici del solo primo intestatario.

Da riempirsi a cura del dichiarante. — Le indicazioni debbono essere identiche a quelle contenute nella pag. 1 della dichiarazione.

Data di presentazione

N. di protocollo (mod. 51 CEU)

IL FUNZIONARIO RICEVENTE

APR. 1984

RISERVATO ALL'UFFICIO TECNICO ERARIALE

UNE GENERALE DEL CATASTO E DEI SERVIZI TECNICI ERARIALI

Lire 50

CATASTO EDILIZIO URBANO

(R. DECRETO-LEGGE 13 APRILE 1939, N. 652)

al Comune di BASIGLIO Via RESIDENZA DEL FILARE

Si s.p.a. - Sede Milano Via Rovani 2 CF 04599860152

ata all'Ufficio Tecnico Erariale di MILANO 32/2.54

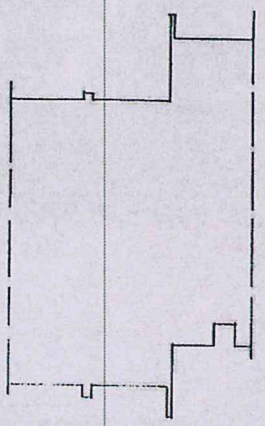

Piano Terreno

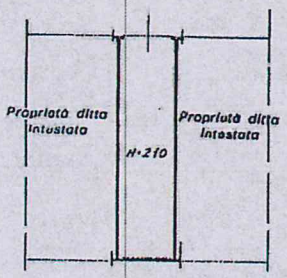

ORIENTAMENTO

SCALA DI 1:200

PER LE ANNOTAZIONI D'UFFICIO

PARTITA N.C.E.U. 41

FG 1

MAPP 245

SUB 13 PORZ.

Compilata dal

Iscritto all'Albo dei Geometri della Provincia di

10 FEB. 1984

Firma:

COLLEGIO DEI GEOMETRI DELLA PROVINCIA DI MILANO

LOTTO MI0020

Mod. B (Nuovo Catasto Edilizio Urbano)

NISTERO DELLE FINANZE

...EZIONE GENERALE DEL CATASTO E DEI SERVIZI TECNICI ERARIALI

Lire 50

NUOVO CATASTO EDILIZIO URBANO

(R. DECRETO-LEGGE 13 APRILE 1939, N. 652)

Planimetria dell'immobile situato nel Comune di BASIGLIO *Via* RESIDENZA DEL FILARE

Ditta Gantieri Riuniti Milanesi s.p.a. - Sede Milano Via Rovani 2 CF 04599880152

Allegata alla dichiarazione presentata all'Ufficio Tecnico Erariale di MILANO 32/1.721

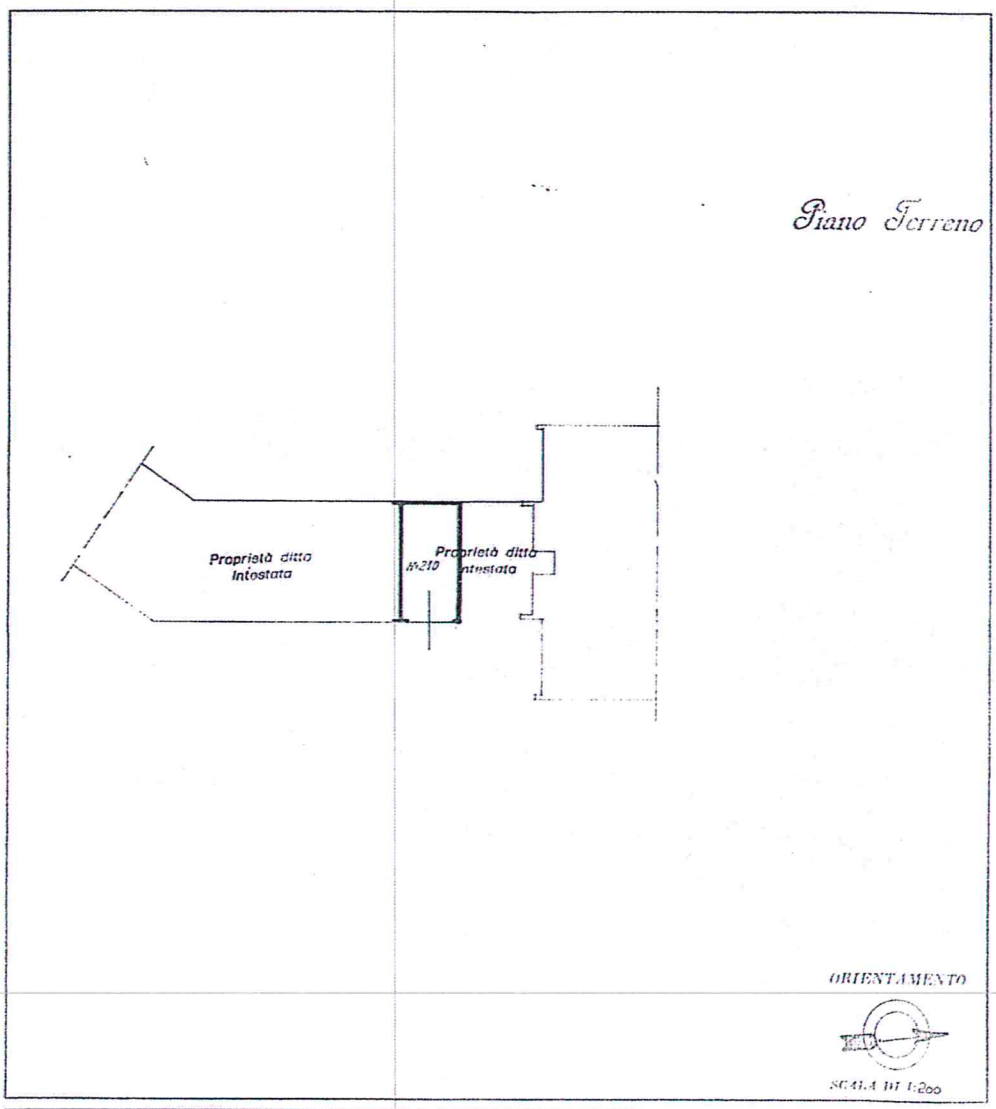

SPAZIO RISERVATO PER LE ANNOTAZIONI D'UFFICIO	
DATA PROT. N°	TARTITA N.C.E.U. 49 FOGLIO 1 NUMERO 247 SUB. 7 PORZ.

Compilata dal (Tecnico, nome e cognome dell'iscritto)

Iscritto all'Albo de

della Provincia di

DATA 10 FEB. 1984

Firma:

LOTTO MI0021

Mod. B (Nuovo Catasto Edilizio Urbano)

MINISTERO DELLE FINANZE

DIREZIONE GENERALE DEL CATASTO E DEI SERVIZI TECNICI ERARIALI

Lire 50

NUOVO CATASTO EDILIZIO URBANO

(R. DECRETO-LEGGE 13 APRILE 1939, N. 652)

Planimetria dell'immobile situato nel Comune di BASIGLIO *Via* RESIDENZA DEL FILARE

Ditta Cantieri Riuniti Milanesi s.p.a. - Sede Milano Via Rovani 2 CF 04599880152

Allegata alla dichiarazione presentata all'Ufficio Tecnico Erariale di MILANO 31/1-89

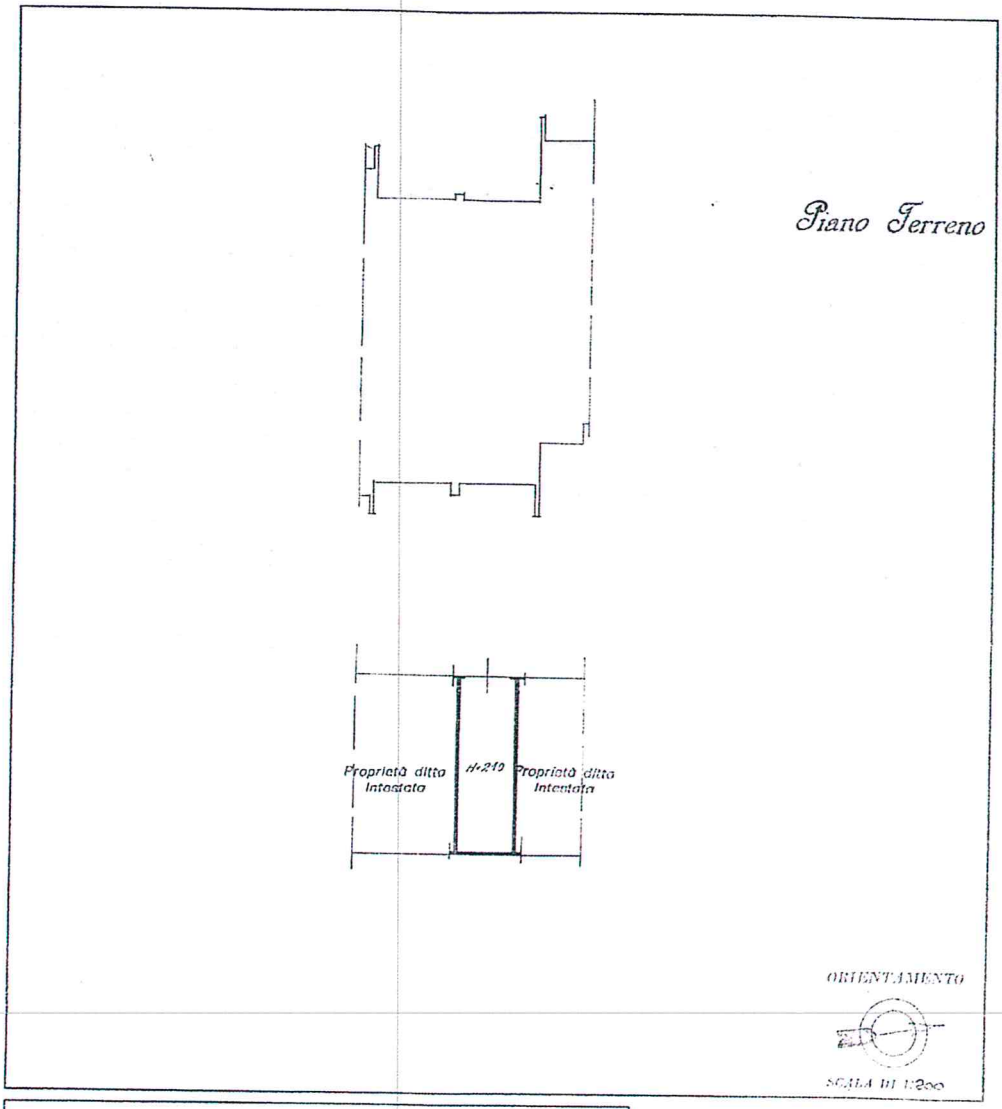

SPAZIO RISERVATO PER LE ANNOTAZIONI D'UFFICIO

DATA

PROT. N°

PARTITA N.C.E.U. 41

FG. 1

P. 249

SUB 9 PORZ.

Compilata dal (Titolo, nome e cognome del tecnico)

Iscritto all'Albo de ... *della Provincia di* ...

DATA 10 FEB. 1984

Firma

COLLEGIO DEGLI GEOMETRI DELLA PROVINCIA DI MILANO BELLINZONA N. 3525

LOTTO MI0022

Mod. B (Nuovo Catasto Edilizio Urbano)

MINISTERO DELLE FINANZE

DIREZIONE GENERALE DEL CATASTO E DEI SERVIZI TECNICI ERARIALI

Lire 50

NUOVO CATASTO EDILIZIO URBANO

(R. DECRETO-LEGGE 13 APRILE 1939, N. 652)

Planimetria dell'immobile situato nel Comune di BASIGLIO *Via* RESIDENZA DEL FILARE

Ditta Gallieri Italiani Milanesi s.p.a. - Sede Milano Via Rovani 2 CF 04599880152

Allegata alla dichiarazione presentata all'Ufficio Tecnico Erariale di MILANO 32/A-70

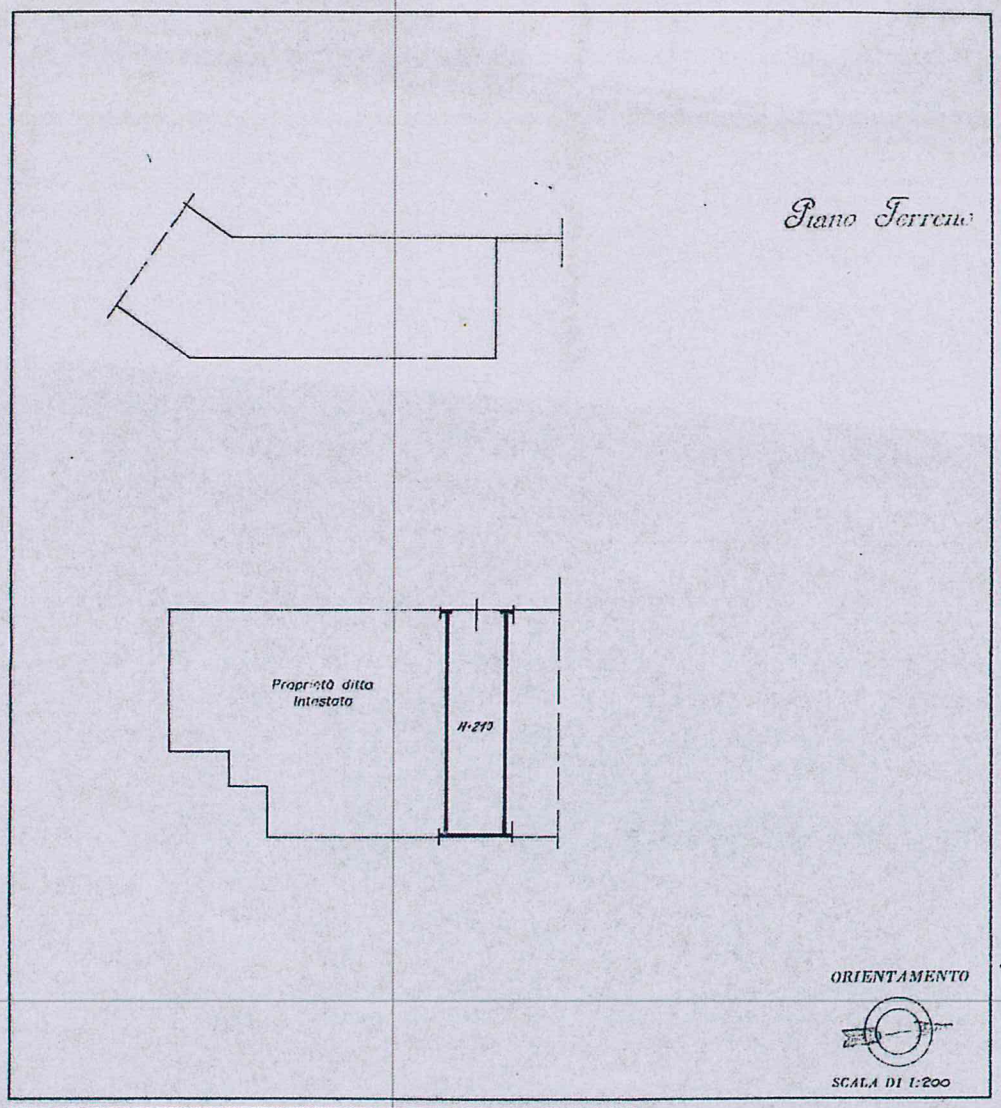

SPAZIO RISERVATO PER LE ANNOTAZIONI D'UFFICIO

DATA

PROT. N°

PARTITA N.C.E.U.

FG. 1

MAPP. 249

SUB. 28 PORZ.

Compilata dal (Titolo, nome, cognome e firma)

Iscritto all'Albo de

della Provincia di

DATA 10 FEB. 1984

Firma:

LOTTO MI0023

Mod. B (Nuovo Catasto Edilizio Urbano)

NISTERO DELLE FINANZE

DIREZIONE GENERALE DEL CATASTO E DEI SERVIZI TECNICI ERARIALI

Lire 50

NUOVO CATASTO EDILIZIO URBANO

(R. DECRETO-LEGGE 13 APRILE 1939, N. 652)

Planimetria dell'immobile situato nel Comune di BASIGLIO *Via* RESIDENZA DEL FILARE

Ditta Gallieri [illegible] milanesi s.p.a. - Sede milano Via Rovani 2 CF 04599880152

Allegata alla dichiarazione presentata all'Ufficio Tecnico Erariale di MILANO 32/1-68

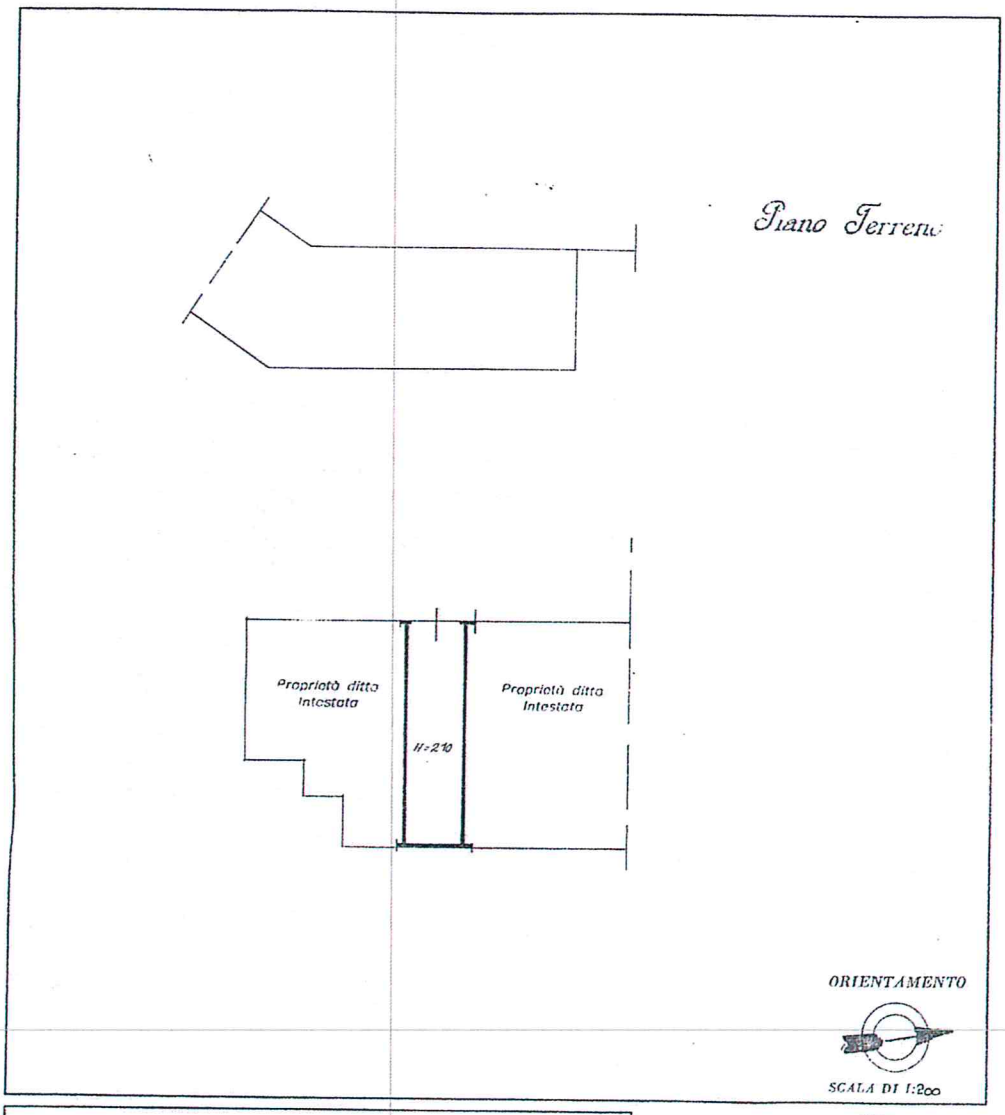

SPAZIO RISERVATO PER LE ANNOTAZIONI D'UFFICIO	
DATA PROT. N°	PARTITA N.C.E.U. 49 FG. 1 MAPP. 249 SUB 30 PORZ.

Compilata dal (Titolo, nome e cognome del tecnico)

Iscritto all'Albo de [illegible]

della Provincia di [illegible]

DATA 10 FEB. 1984

Firma

LOTTO MI0024

Mod. B (Nuovo Catasto Edilizio Urbano)

MINISTERO DELLE FINANZE

DIREZIONE GENERALE DEL CATASTO E DEI SERVIZI TECNICI ERARIALI

Lire 50

NUOVO CATASTO EDILIZIO URBANO

(R. DECRETO-LEGGE 13 APRILE 1939, N. 652)

Planimetria dell'immobile situato nel Comune di BASIGLIO *Via* RESIDENZA DEL FILARE

Ditta Cantieri Riuniti Milanesi s.p.a. - Sede Milano Via Rovani 2 CF 04599880152

Allegata alla dichiarazione presentata all'Ufficio Tecnico Erariale di MILANO 32/1.111

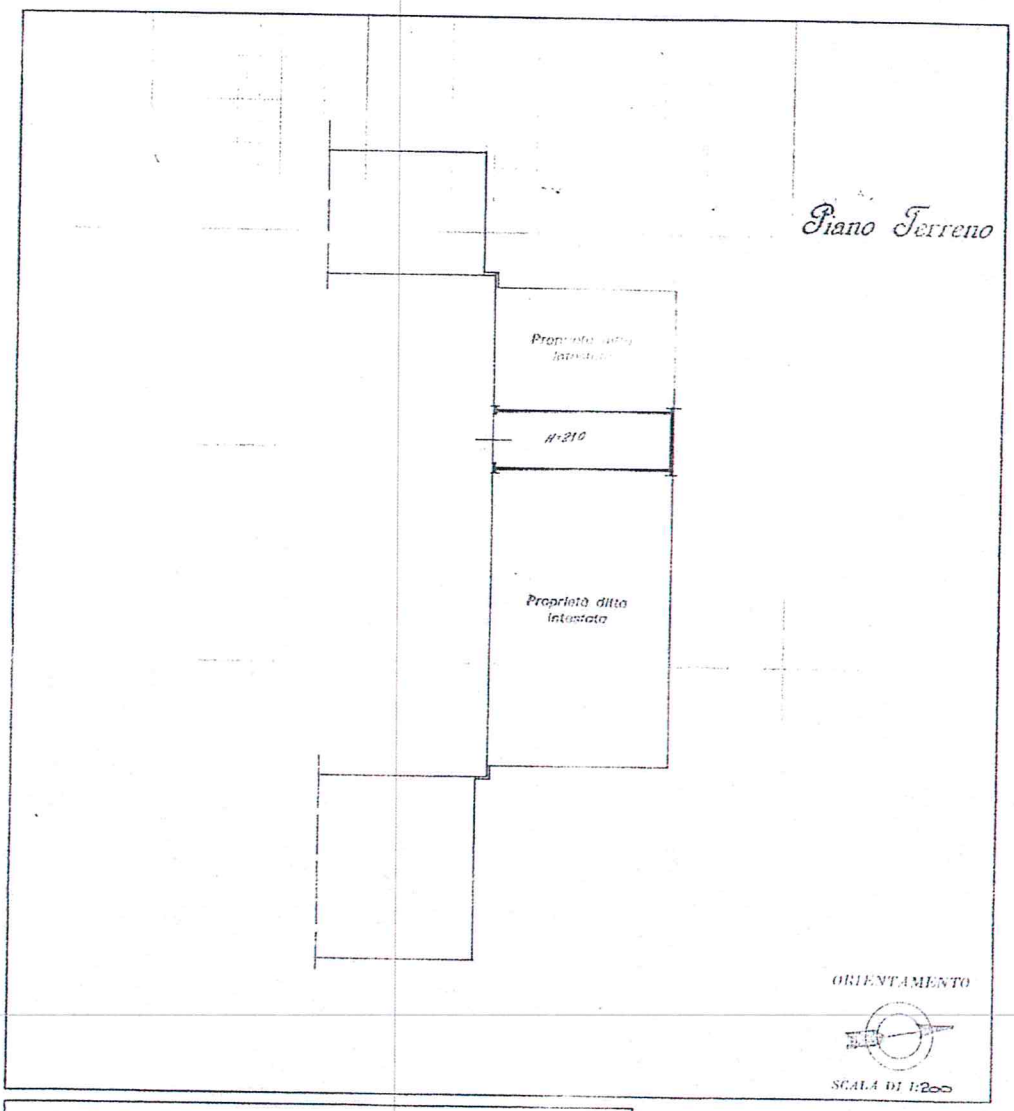

SPAZIO RISERVATO PER LE ANNOTAZIONI D'UFFICIO

DATA

PROT. N°

PARTITA N.C.E.U. 41

FG. 1

MAPP. 251

SUB. 3 PORZ.

Compilata dal (Tecnico)

Iscritto all'Albo de GEOM. DELLUOMO MARIO N. 3525

della Provincia di MILANO

Data 10 FEB. 1984

Firma:

LOTTO MI0025

Mod. B (Nuovo Catasto Edilizio Urbano)

DELLE FINANZE

DIREZIONE GENERALE DEL CATASTO E DEI SERVIZI TECNICI ERARIALI

Lire 50

NUOVO CATASTO EDILIZIO URBANO

(R. DECRETO-LEGGE 13 APRILE 1939, N. 652)

Planimetria dell'immobile situato nel Comune di BASIGLIO *Via* RESIDENZA DEL FILARE

Ditta Cantieri Riuniti Milanesi s.p.a. - Sede Milano Via Rovani 2 CF 04599850152

Allegata alla dichiarazione presentata all'Ufficio Tecnico Erariale di MILANO 32/1-105

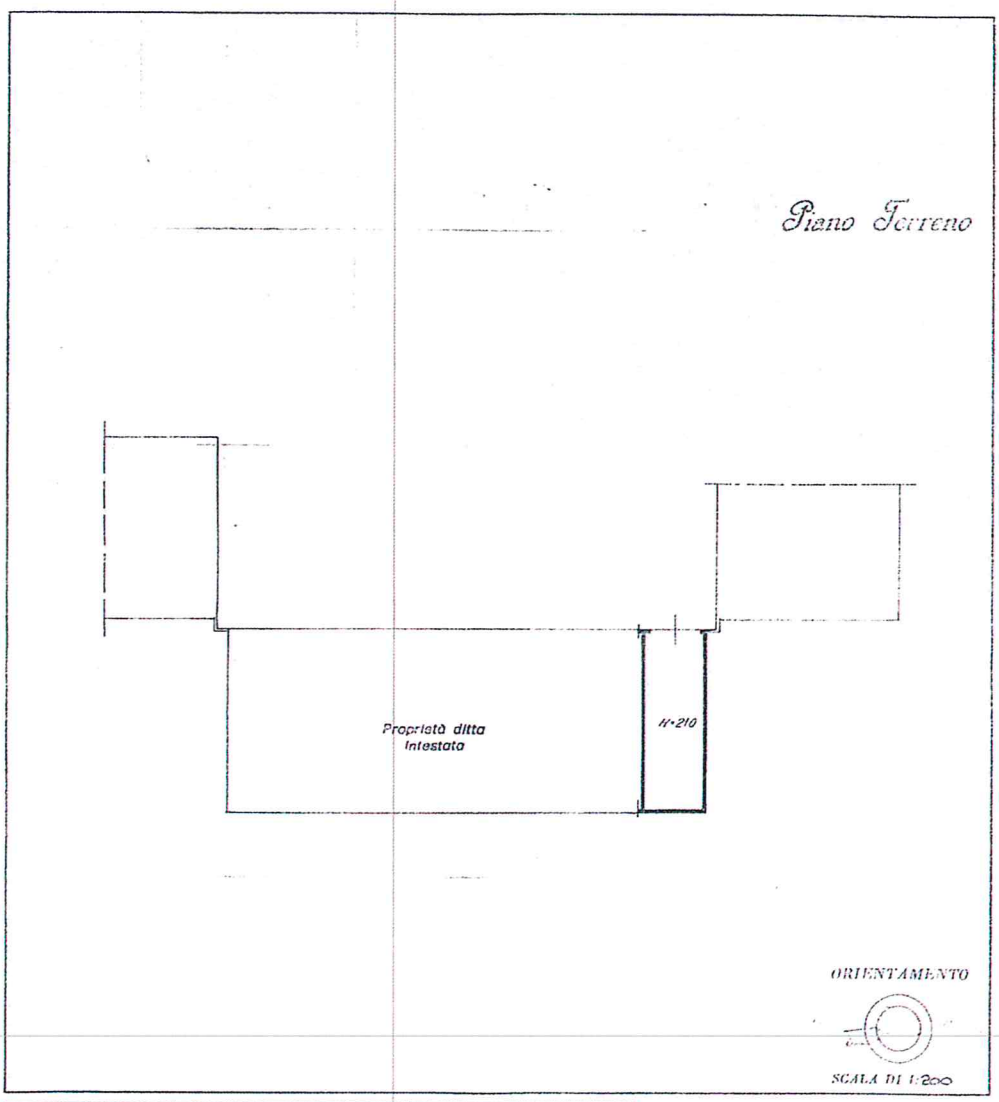

SPAZIO RISERVATO PER LE ANNOTAZIONI D'UFFICIO		
DATA	PARTITA N.C.E.U.	*Compilata dal* (Titolo, nome e cognome del tecnico)
PROT. N°	FG. 1	*Iscritto all'Albo de della Provincia di*
	MAPP. 250	20 FEB 1984
	SUB. 1 PORZ.	*Firma:*

COLLEGIO DEI GEOMETRI DELLA PROV. MILANO — GEOM. BELLIONI MARIO N. 3525

LOTTO MI0026

NISTERO DELLE FINANZE

Mod. B (Nuovo Catasto Edilizio Urbano)

DIREZIONE GENERALE DEL CATASTO E DEI SERVIZI TECNICI ERARIALI

Lire 50

NUOVO CATASTO EDILIZIO URBANO

(R. DECRETO-LEGGE 13 APRILE 1937, N. 652)

Planimetria dell'immobile situato nel Comune di BASIGLIO *Via* RESIDENZA DEL FILARE

Ditta Cantieri Riuniti Milanesi s.p.a. - Sede Milano Via Rovani 2 CF 04599880152

Allegata alla dichiarazione presentata all'Ufficio Tecnico Erariale di MILANO 32/1.102

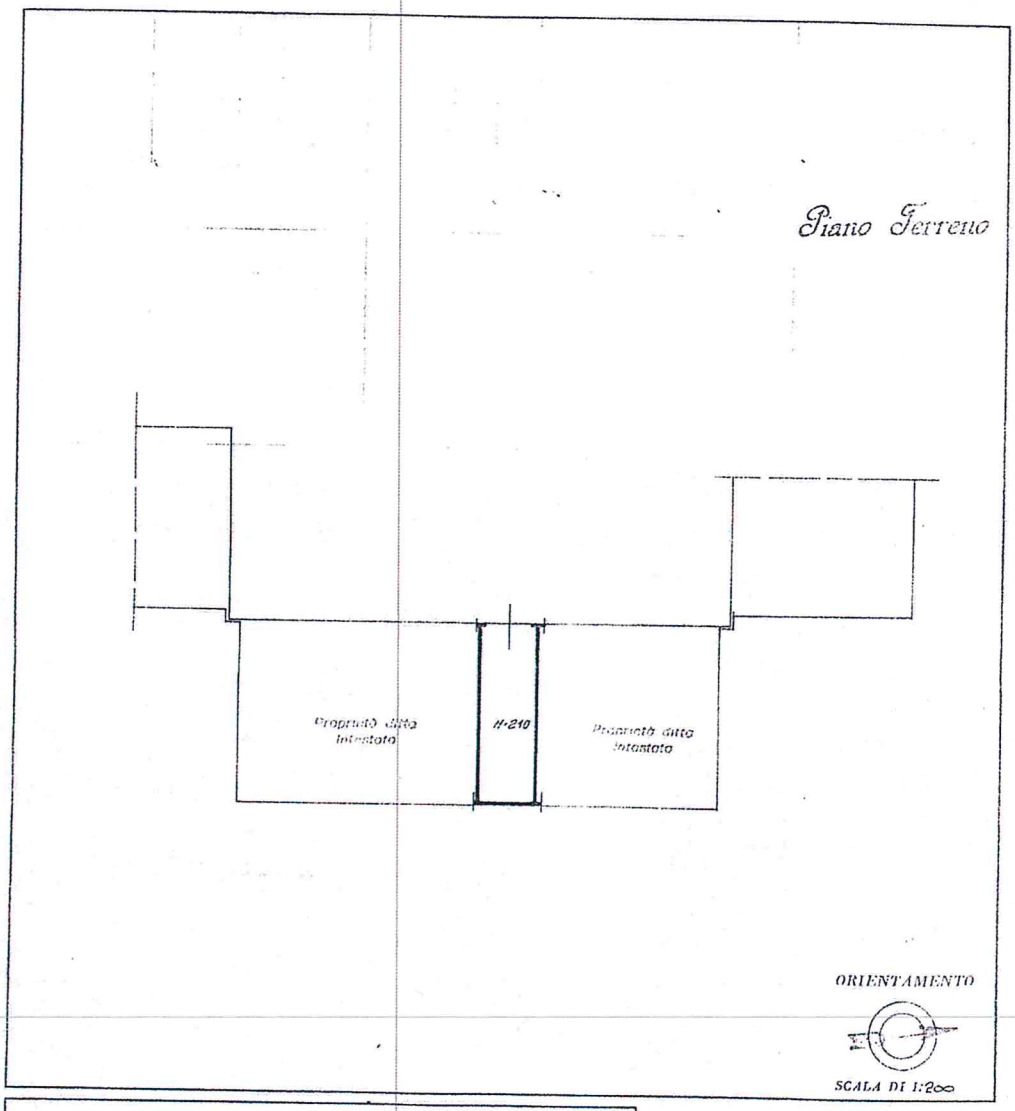

SPAZIO RISERVATO PER LE ANNOTAZIONI D'UFFICIO	
DATA PROT. N°	PARTITA N.C.E.U. FG. 1 MAPP. 250 SUB. 4 PORZ.

Compilata dal (Titolo, nome e cognome)

Iscritto all'Albo de della Provincia di MILANO

data 10 FEB. 1984

Firma:

COLLEGIO DEI GEOMETRI DELLA PROVINCIA DI MILANO GEOM. BELLUOMO MARIO N. 3525

LOTTO MI0027

Mod. B (Nuovo Catasto Edilizio Urbano)

MINISTERO DELLE FINANZE

DIREZIONE GENERALE DEL CATASTO E DEI SERVIZI TECNICI ERARIALI

Lire 50

NUOVO CATASTO EDILIZIO URBANO

(R. DECRETO-LEGGE 13 APRILE 1939, N. 652)

Planimetria dell'immobile situato nel Comune di BASIGLIO *Via* RESIDENZA DEL FILARE

Ditta Cantieri Riuniti Milanesi s.p.a. - Sede Milano Via Rovani 2 CF 04599880152

Allegata alla dichiarazione presentata all'Ufficio Tecnico Erariale di MILANO 32/1.98

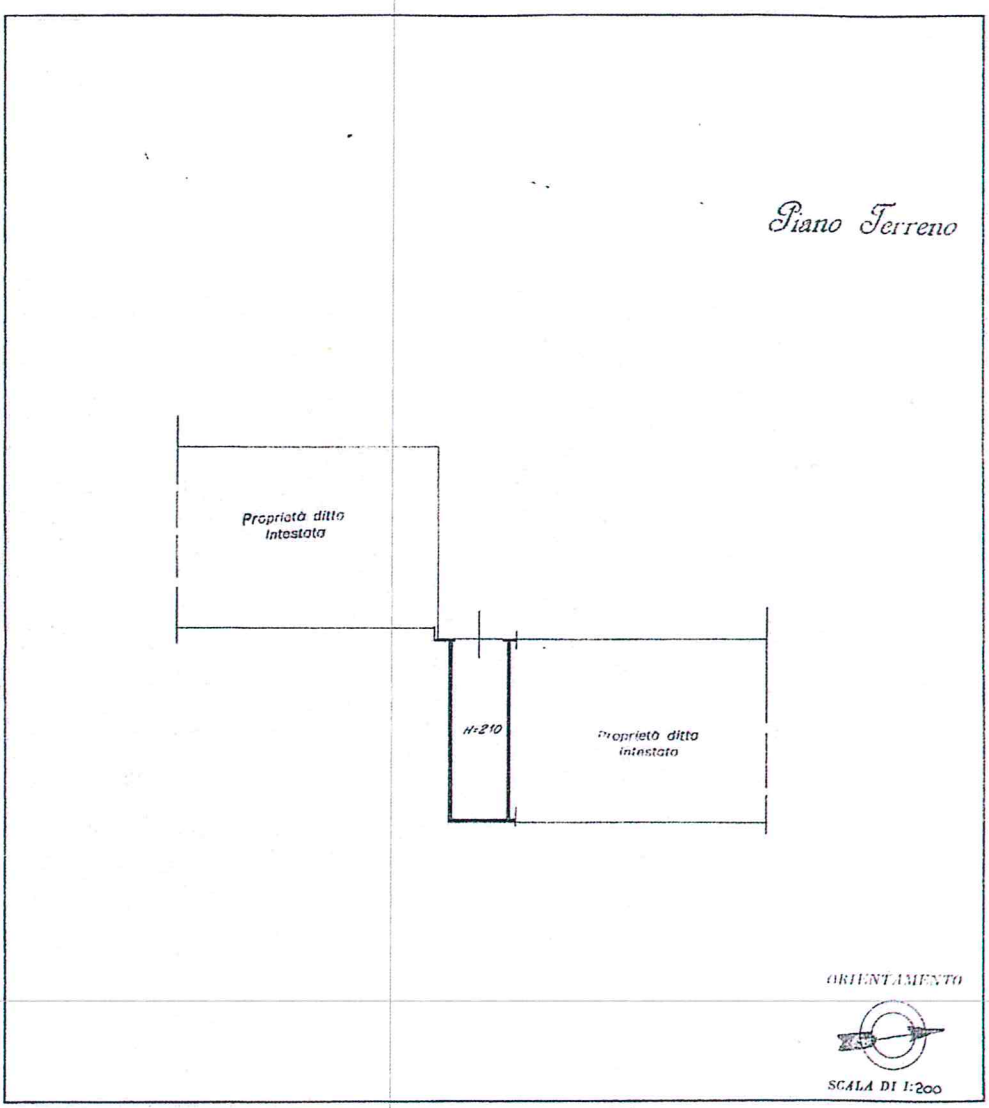

SPAZIO RISERVATO PER LE ANNOTAZIONI D'UFFICIO		
DATA PROT. N°	PARTITA N.C.E.U. FG. 1 MAPP. 250 SUB. 8 PORZ.	Compilata dal (Titolo, nome e cognome del tecnico) Iscritto all'Albo de della Provincia di DATA 10 FEB. 1984 Firma:

COLLEGIO GEOMETRI DELLA PROVINCIA DI MILANO - GEOM. BELLUOMO MARIO N. 3525

LOTTO MI0028

Mod. B (Nuovo Catasto Edilizio Urbano)

ERO DELLE FINANZE

NE GENERALE DEL CATASTO E DEI SERVIZI TECNICI ERARIALI

Lire 50

NUOVO CATASTO EDILIZIO URBANO

(D. DECRETO-LEGGE 13 APRILE 1939, N. 652)

Planimetria dell'immobile situato nel Comune di BASIGLIO *Via* RESIDENZA DEL FILARE

Ditta Cantieri Riuniti Milanesi s.p.a. - Sede Milano Via Rovani 2 CF 04599880152

Allegata alla dichiarazione presentata all'Ufficio Tecnico Erariale di MILANO 32/4.773

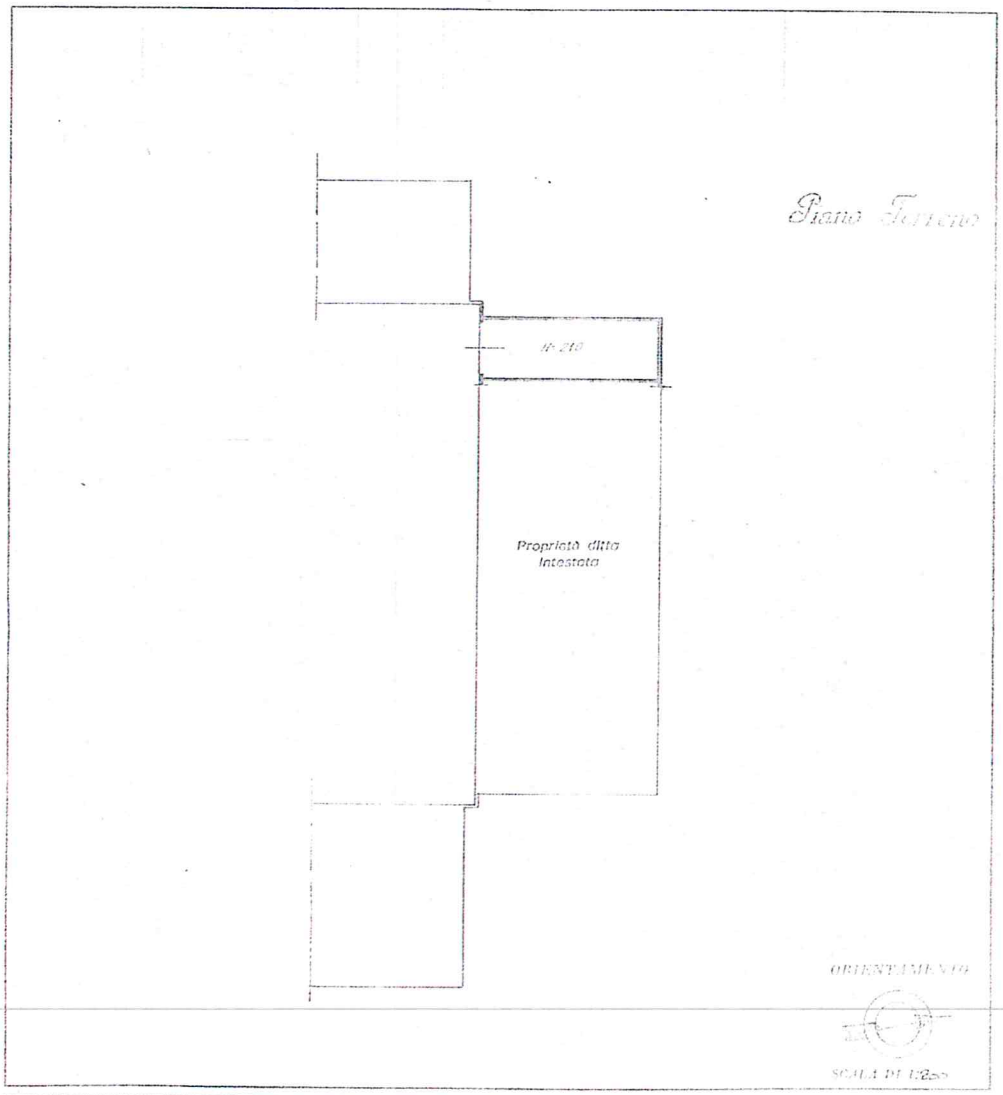

SPAZIO RISERVATO PER LE ANNOTAZIONI D'UFFICIO	
DATA	PARTITA N.C.E.U.
PROT. N°	G 1
	MAPP 251
	SUB. 1 PORZ.

Compilata dal Geom. Belluomo Mario

Iscritto all'Albo de Collegio dei Geometri della Provincia di Milano

Data 18 GEN. 1984

Firma:

GEOM. BELLUOMO MARIO N. 3425

LOTTO MI0029

F. - Cat. S. T. - ...

Mod. B (Nuovo Catasto Edilizio Urbano)

MINISTERO DELLE FINANZE

DIREZIONE GENERALE DEL CATASTO E DEI SERVIZI TECNICI ERARIALI

Lire 50

NUOVO CATASTO EDILIZIO URBANO

(R. DECRETO-LEGGE 13 APRILE 1939, N. 652)

Planimetria dell'immobile situato nel Comune di BASIGLIO *Via* RESIDENZA DEL FILARE

Ditta Cantieri Riuniti Milanesi s.p.a. - Sede Milano Via Rovani 2 CF 04599880152

Allegata alla dichiarazione presentata all'Ufficio Tecnico Erariale di MILANO 32/1.110

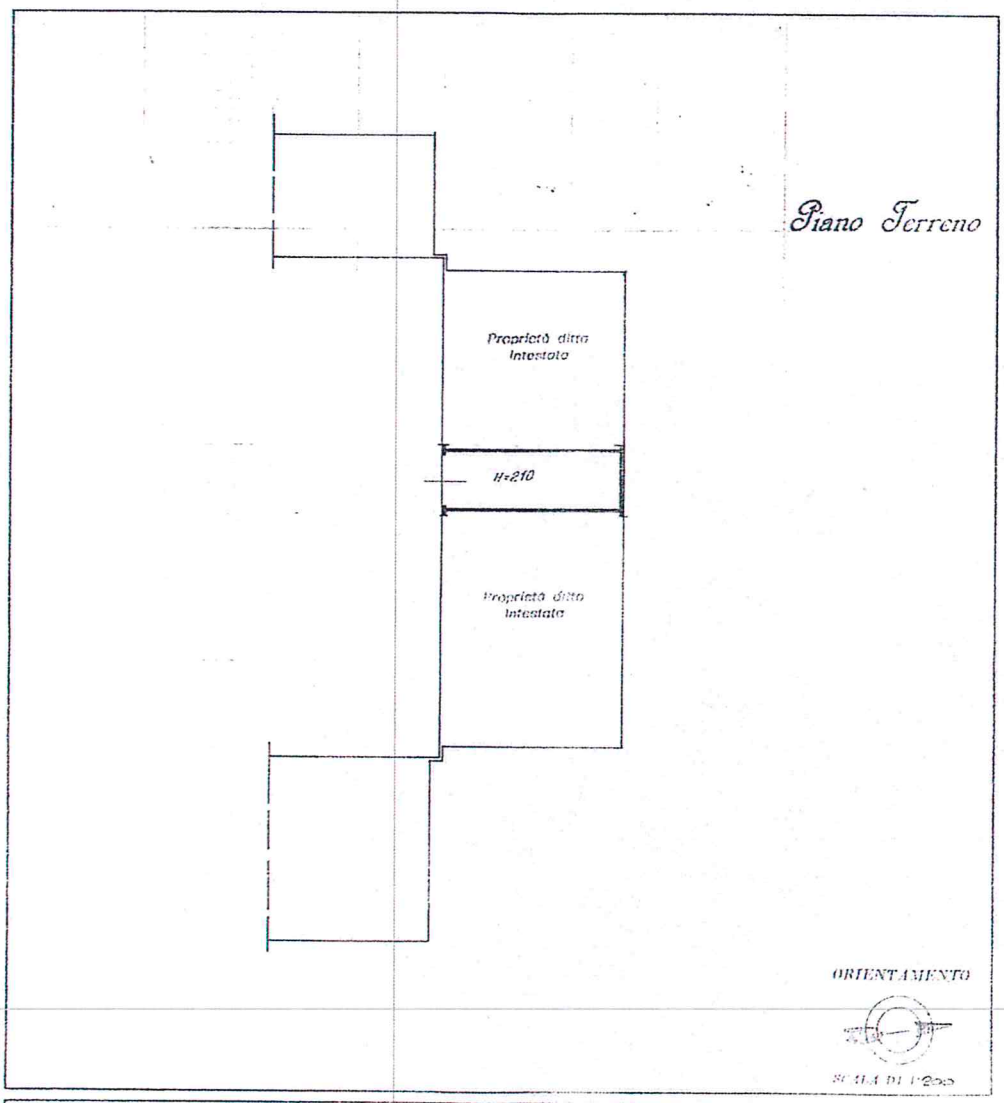

SPAZIO RISERVATO PER LE ANNOTAZIONI D'UFFICIO		Compilata dal
DATA PROT. N°	PARTITA N.C.E.U. 119 FG 1 MAPP. 251 SUB. 4 PORZ.	Iscritto all'Albo dei Geometri della Provincia di MILANO N. 352 DATA 10 FEB 1984 Firma:

LOTTO MI0030

MODULARIO F. - rig. rend. - 496

MINISTERO DELLE FINANZE

DIREZIONE GENERALE DEL CATASTO E DEI SERVIZI TECNICI ERARIALI

Mod. A (*Nuovo Catasto Edilizio Urbano*)

Lire 300

NUOVO CATASTO EDILIZIO URBANO

(R. DECRETO-LEGGE 13 APRILE 1939, N. 652)

Planimetria dell'immobile situato nel Comune di BASIGLIO *Via* RES. DEL FONTANILE

Ditta Cantieri Riuniti Milanesi s.p.a. - Sede Milano

Allegata alla dichiarazione presentata all'Ufficio Tecnico Erariale di MILANO

Piano Terreno

h 250

IL PRESENTE MODELLO IN SOSTITUZIONE DEL MODELLO 1 BIS IN QUANTO ESAURITI AL N/CEU - 50

ORIENTAMENTO

SCALA DI 1:200

SPAZIO RISERVATO PER LE ANNOTAZIONI D'UFFICIO

DATA

PROT. N° 70534 14 NOV. 1988

Part. N.C.E.U.

Fg. 1 Mapp. 342

Sub. 9 Porz.

Compilata dal (Titolo, nome e cognome del tecnico)

Iscritto all'Albo de

della Provincia di

DATA 7 NOV. 1988

Firma:

ORDINE DEI GEOMETRI DELLA PROVINCIA DI MILANO

895h52/01

IPZS - OFFICINA G.V. - ROMA

LOTTO MI0032

MODULARIO F. - rig. cent. - 486

MINISTERO DELLE FINANZE

DIREZIONE GENERALE DEL CATASTO E DEI SERVIZI TECNICI ERARIALI

Mod. A (Nuove Catasto Edilizio Urbano)

Lire 300

NUOVO CATASTO EDILIZIO URBANO

(A. DECRETO-LEGGE 13 APRILE 1939, N. 652)

Planimetria dell'immobile situato nel Comune di BASIGLIO *Via* RES. DEL FONTANILE

Ditta Cantieri Riuniti Milanesi S. p. a. - Sede Milano

Allegata alla dichiarazione presentata all'Ufficio Tecnico Erariale di MILANO

Piano Terreno

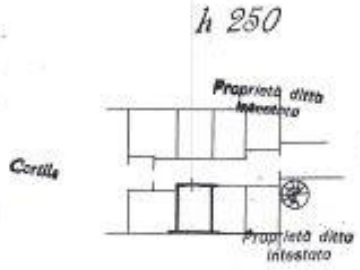

IL PRESENTE MODELLO HA SOSTITUITO IL MOD. MODELLO "B.U." DI QUANTO RILEVATO AL N. NCEU.

ORIENTAMENTO

SCALA DI 1:200

SPAZIO RISERVATO PER LE ANNOTAZIONI D'UFFICIO

DATA

PROT. N° 10 - 54 - 14 NOV 1988

Part. N.C.E.U.

Fg. 1 Mapp. 343

Sub. 10 Porz.

Compilata dal

(Titolo, nome e cognome del tecnico)

Iscritto all'Albo de

della Provincia di

DATA

Firma 7 NOV 1988

495452/01

LOTTO MI0033

MINISTERO DELLE FINANZE
DIREZIONE GENERALE DEL CATASTO E DEI SERVIZI TECNICI ERARIALI

Lire 200

NUOVO CATASTO EDILIZIO URBANO

Planimetria dell'immobile situato nel Comune di BASIGLIO Via

Ditta Cantieri Riuniti Milano s. p. a. - Sede Milano

Allegata alla dichiarazione presentata all'Ufficio Tecnico Erariale di MILANO

Piano Terreno

Uso Ufficio

ORIENTAMENTO

SPAZIO RISERVATO PER LE ANNOTAZIONI D'UFFICIO

DATA

PROT. N°

Compilata dal

Iscritta all'Alto de

della Proprietà di

data

Firma

MODULARIO

MINISTERO DELLE FINANZE

DIREZIONE GENERALE DEL CATASTO E DEI SERVIZI TECNICI ERARIALI

Lire 200

NUOVO CATASTO EDILIZIO URBANO

Planimetria dell'immobile situato nel Comune di BRUGHERIO Via ROMA GIUSEPPE

Ditta Cartiera Sta[illegible] C.F.

Allegata alla dichiarazione presentata all'Ufficio Tecnico Erariale di MILANO

LOTTO MI0034

Piano Terreno

h 250

Uso Ufficio

ORIENTAMENTO

SCALA DI 1:100

SPAZIO RISERVATO PER LE ANNOTAZIONI D'UFFICIO

DATA

PROT. N°

Part. N.T.U.

Fg. 1 Mapp. 283

Sub. 7 Porz.

Compilata dal

Iscritta all'Albo

della Provincia

Data

Firma

LOTTO MI0035

MODULARIO
F. to 1997 - 98

MINISTERO DELLE FINANZE
DIREZIONE GENERALE DEL CATASTO E DEI SS.TT.EE.

CATASTO EDILIZIO URBANO (RDL 13-4-1939, n. 652)

MOD. 84 (CEU)

LIRE 250

Planimetria di u.i.u. in Comune di BASIGLIO via DES. ALVESTRE civ.

Uso Ufficio

ORIENTAMENTO

SCALA DI 1:200

Dichiarazione di N.C. ☐
Denuncia di variazione ☐

Identificativi catastali:
n. 1
n. 283 sub. 9

Compilata dal (Firma, cognome e nome) .....
Iscritto all'albo de .....
della provincia di ..... n. .....
data ..... Firma .....

RISERVATO ALL'UFFICIO

MODULARIO

MINISTERO DELLE FINANZE
DIREZIONE GENERALE DEL CATASTO E DEI SS.TT.EE.

CATASTO EDILIZIO URBANO (RDL 13-4-1939, n. 652)

MOD. 84 (DEU)

LIRE 250

Planimetria di u.i.u. in Comune di BASIGLIO via Res ONTANI civ.

LOTTO MI0036

Piano Terra

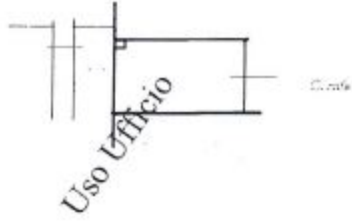

ORIENTAMENTO

SCALA DI 1:200

Dichiarazione di N.C. ☐
Denuncia di variazione ☐

Identificativi catastali
F. 1
n. 293 sub. 2

Compilata dal (Nome, cognome e ranno)

Iscritto all'albo de

della provincia di n.

data Firma

RISERVATO ALL'UFFICIO

MODELLO N.C. 1 - ag. cons. 88

MINISTERO DELLE FINANZE
DIREZIONE GENERALE DEL CATASTO E DEI SS.TT.EE.

CATASTO EDILIZIO URBANO (RDL 13-4-1939, n. 652)

MOD. 8N (CD)

LIRE 250

Planimetria di u.i.u. in Comune di BASIGLIO via Res CNTANI civ.

44-309

LOTTO MI0037

Piano Terra

h 2,50

ORIENTAMENTO

SCALA DI 1:200

Dichiarazione di N.C. ☐
Denuncia di variazione ☐

Compilata dal

Iscritto all'albo de

della provincia di

data Firma

planimetria catastale
F. 295 sub. 14

INSERITO ALL'UFFICIO

MODULARIO
F. to rel. 487

MINISTERO DELLE FINANZE
DIREZIONE GENERALE DEL CATASTO E DEI SS.TT.EE.

CATASTO EDILIZIO URBANO (RDL 13-4-1939, n. 652)

MOD. 5N (CE)
LIRE 250

Planimetria di u.i.u. in Comune di BASICLIO via Res CNTANI civ.

LOTTO MI0038

11.4.309

Piano Terreno

h 250

Uso Ufficio



ORIENTAMENTO

SCALA DI 1:200

Dichiarazione di N.C. ☐
Denuncia di variazione ☐

Identificativi catastali:
F. 1
n. 293 sub. 8

Compilata dal (qual. cognome e nome)
Iscritto all'albo de
della provincia di
data Firma

RISERVATO ALL'UFFICIO

MINISTERO DELLE FINANZE
DIREZIONE GENERALE DEL CATASTO E DEI SS.TT.EE.

CATASTO EDILIZIO URBANO (R.D.L. 13-4-1939, n. 652)

MOD. BN (CE)1

LIRE 250

Planimetria di u.i.u. in Comune di BASIGLIO via Fes. CINTANI civ.

A.A.B. 409

LOTTO MI0039

Piano Terra
h 2.50

ORIENTAMENTO

SCALA DI 1:

Dichiarazione di N.C. ☐
Denuncia di variazione ☐

Compilato dal (Nome, cognome e indirizzo)

Iscritto all'albo de

della provincia di

data Firma

RISERVATO ALL'UFFICIO

Identificativi catastali:
F. 1
n. 294 sub 14

LOTTO MI0041

MODULARIO
F. rg. rend - 496

MINISTERO DELLE FINANZE

MOD. A (*Nuovo Catasto Edilizio Urbano*)

DIREZIONE GENERALE DEL CATASTO E DEI SERVIZI TECNICI ERARIALI

Lire 300

NUOVO CATASTO EDILIZIO URBANO

(R. DECRETO-LEGGE 13 APRILE 1939, N. 652)

Planimetria dell'immobile situato nel Comune di BAR[illegible]IO *Via* RES. DEL PONTE

Ditta [illegible] S.p.a. - Sede Milano

Allegata alla dichiarazione presentata all'Ufficio Tecnico Erariale di MILANO

Piano Terreno

h 250

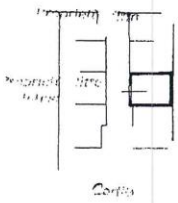

Uso Ufficio

IL PRESENTE MODELLO IN SOSTITUZIONE DEL MODELLO "BU" IN QUANTO ESAURITI AL - N.C.E.U. -

ORIENTAMENTO

70452 10 NOV 1988

SCALA DI 1: 200

SPAZIO RISERVATO PER LE ANNOTAZIONI D'UFFICIO	
DATA	C.E.U. 64 349
PROT. N°	Mappa 345
	Sub. 10

Compilata dal [illegible] (Titolo, nome e cognome del tecnico)

Iscritto all'Albo de [illegible]

della Provincia di [illegible]

DATA 7 NOV 1988

Firma: [illegible]

Mod. A (Nuovo Catasto Edilizio Urbano)

MINISTERO DELLE FINANZE

DIREZIONE GENERALE DEL CATASTO E DEI SERVIZI TECNICI ERARIALI

Lire 300

NUOVO CATASTO EDILIZIO URBANO

Planimetria dell'immobile situato nel Comune di RACCIGLIO Via Ros. DEL PONTE

Diam. ..... U.E. - Sede Milano

Allegato alla dichiarazione presentata all'Ufficio Tecnico Erariale di MILANO

LOTTO MI0042

Quota Catastale

h 250

Uso Ufficio

IL PRESENTE TOPONIMO HA SOSTITUZIONE DEL TOPONIMO "BALI" NEL CATASTO EDILIZIO AL - MILANO -

ORIENTAMENTO

SCALA DI 1:200

SPAZIO RISERVATO PER LE ANNOTAZIONI D'UFFICIO

DATA

PROT. N°

EU 579 345

Sub. 8

Compilata dal

Iscritta all'Albo de dalla Provincia di

data 7 NOV. 19

Firma:

Mod. A (Nuovo Catasto Edilizio Urbano)

MINISTERO DELLE FINANZE

DIREZIONE GENERALE DEL CATASTO E DEI SERVIZI TECNICI ERARIALI

Lire 300

NUOVO CATASTO EDILIZIO URBANO

Planimetria dell'immobile situato nel Comune di BASIGLIO *Via* RES. DEL POHTE

Ditta [illegible]

Allegato alla dichiarazione presentata all'Ufficio Tecnico Erariale di MILANO

LOTTO MI0043

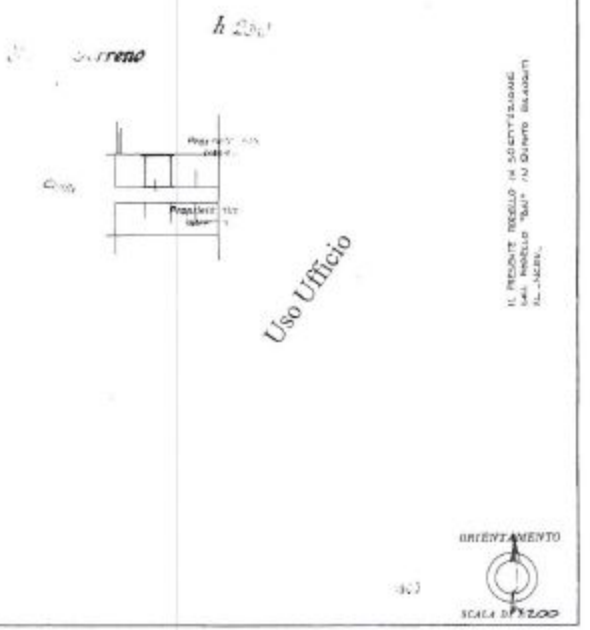

SPAZIO RISERVATO PER LE ANNOTAZIONI D'UFFICIO

DATA

PROT. N°

350

Compilata dal [illegible]

Iscritta all'Albo de dello Provincia di

data [illegible] 1988

Firma

LOTTO MI0047

MODULARIO F. rip. mod. 487

Mod. B (Nuovo Catasto Edilizio Urbano)

MINISTERO DELLE FINANZE

DIREZIONE GENERALE DEL CATASTO E DEI SERVIZI TECNICI ERARIALI

Lire 200

NUOVO CATASTO EDILIZIO URBANO

(R. DECRETO-LEGGE 11 APRILE 1938, N. 652)

Planimetria dell'immobile situato nel Comune di BASIGLIO *Via* Res SALICI

Ditta Conlegni Riuniti Milanesi s.p.a. - Sede Milano C.F. 04426190155

Allegata alla dichiarazione presentata all'Ufficio Tecnico Erariale di MILANO

N. 2.309

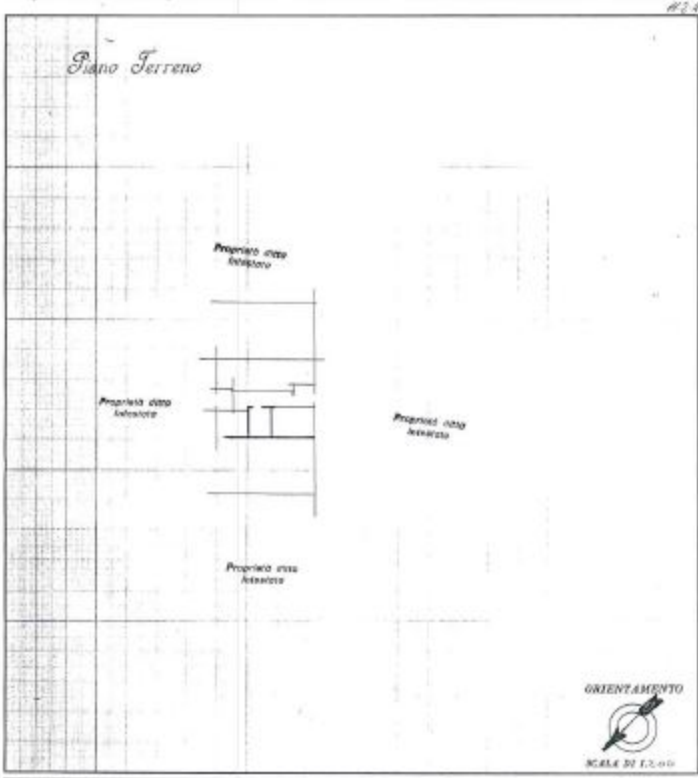

SPAZIO RISERVATO PER LE ANNOTAZIONI D'UFFICIO

DATA

PROT. N°

Part. N.C.E.U. .....

Fg. 1 Mapp. 288

Sub. 48 Fuori .....

Compilata dal .....

(Titolo, nome e cognome del tecnico)

Iscritto all'Albo dei ..... della Provincia di .....

data .....

Firma: .....

STENO BOLOGNANO GEOMETRA (N. 2625)

LOTTO MI0048

MINISTERO DELLE FINANZE

DIREZIONE GENERALE DEL CATASTO E DEI SERVIZI TECNICI ERARIALI

NUOVO CATASTO EDILIZIO URBANO

Lire 50

Planimetria dell'immobile situato nel Comune di BASIGLIO Via Residenza dei Tralci

Ditta [illegible] S.p.A. - Sede Milano Via Rovani 2 CF 04599860152

Allegata alla dichiarazione presentata all'Ufficio Tecnico Erariale di MILANO 38/2-38

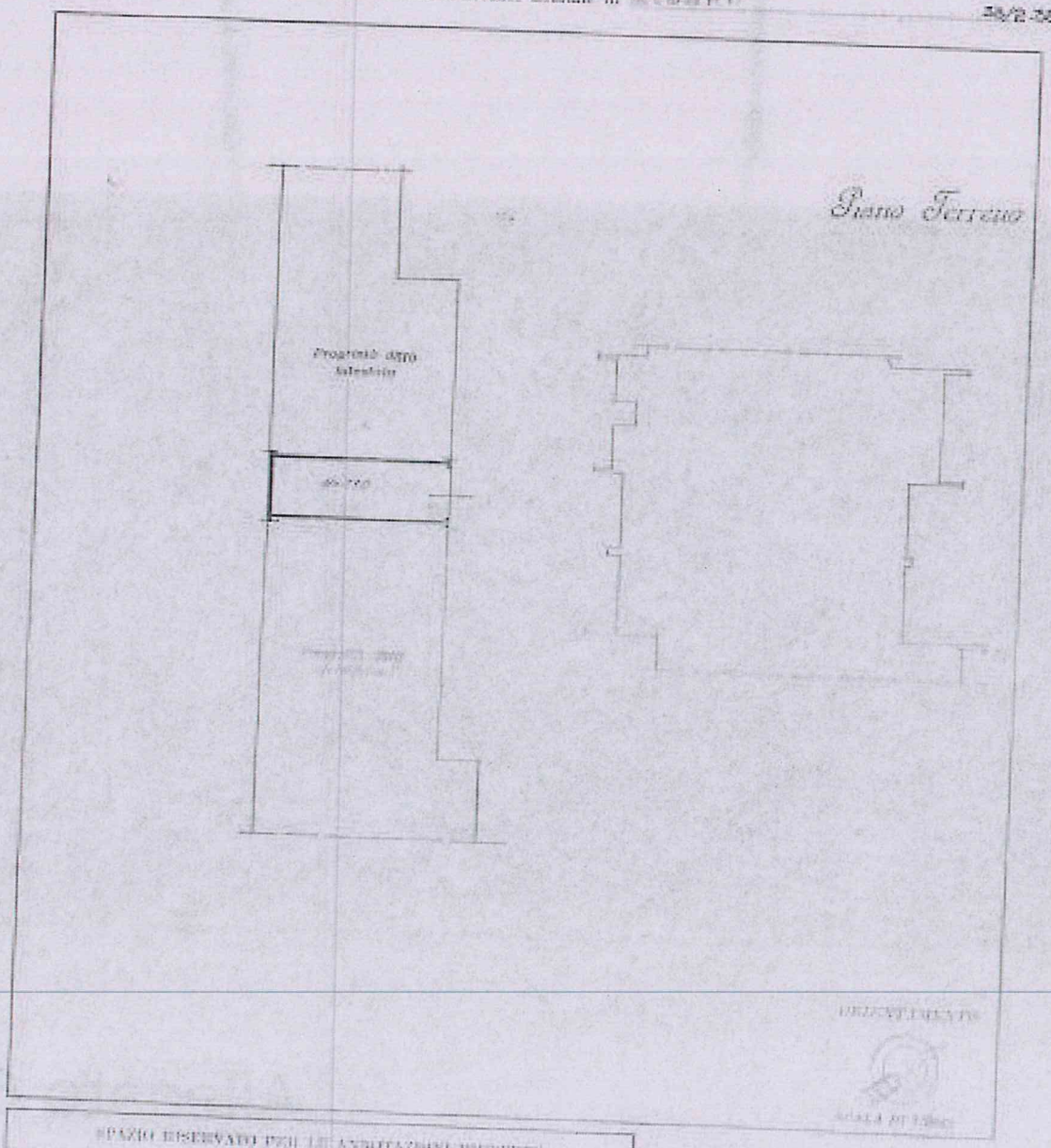

SPAZIO RISERVATO PER LE ANNOTAZIONI UFFICIOSE

DATA

PROT. N°

N.C.E.U.

1

235

22 PORZ.

10 FEB. 1984